



Neudenau · Möckmühl

# KJ5 Wanderung durchs Mittelalter

Touristikgemeinschaft  
HeilbronnerLand e.V.  
Telefon 07131 994-1390  
Service@HeilbronnerLand.de  
www.HeilbronnerLand.de

## Wegebeschaffenheit & Sicherheitshinweise

befestigte und unbefestigte Waldwege,  
kurze Abschnitte auf Asphalt

Ausgehend vom Engelsbrunnen in Neudenau erwandern Sie auf dieser Tour große Geschichte. Vorbei an der 800 Jahre alten St. Gangolf-Kapelle, dem Schloss Domeneck und der historischen Altstadt von Möckmühl folgen Sie zahlreichen historischen Spuren.

## Diese Wanderung bietet Ihnen:



24,3 km



534 m



öffentliche  
Verkehrsmittel



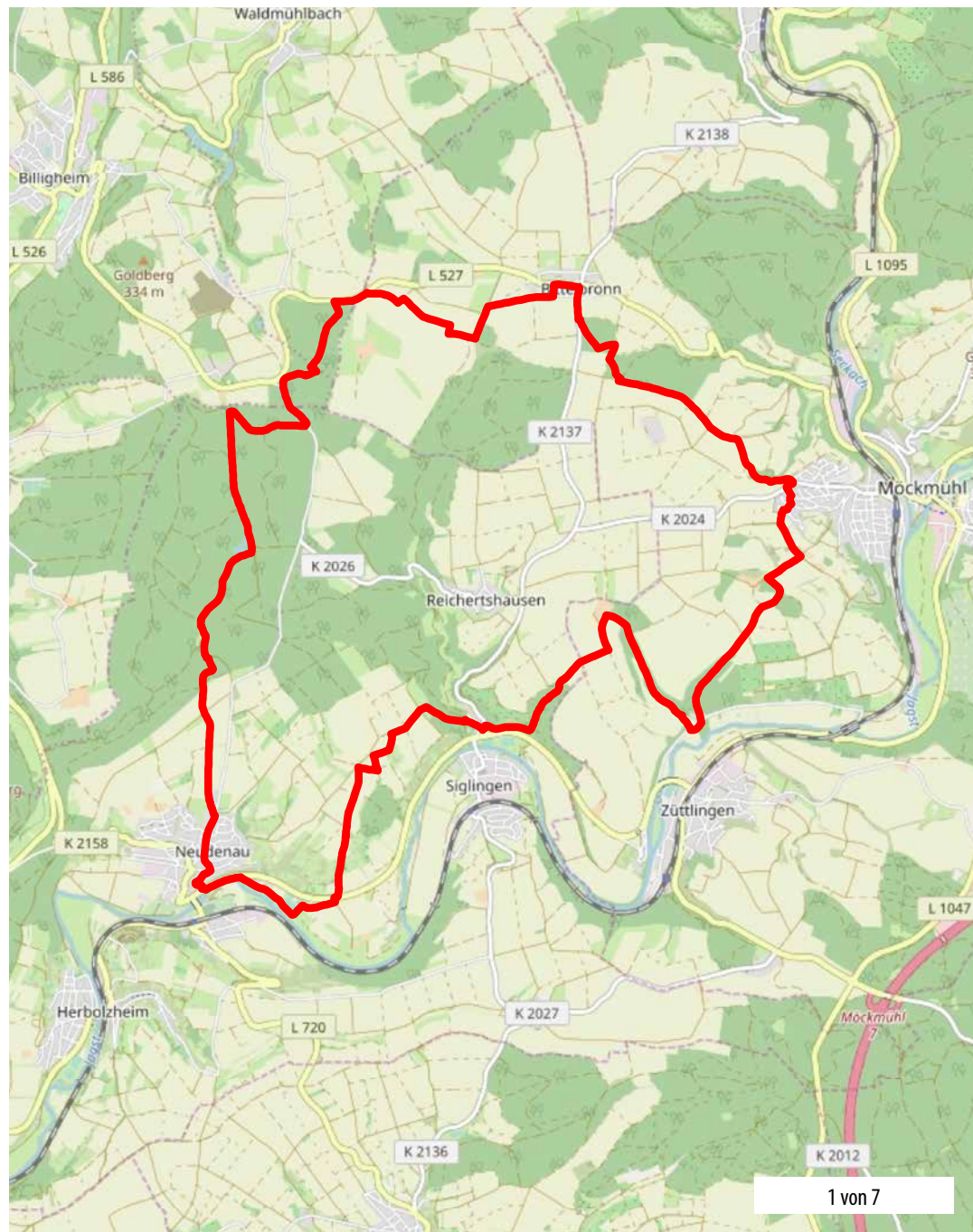
Einkehr-  
möglichkeit

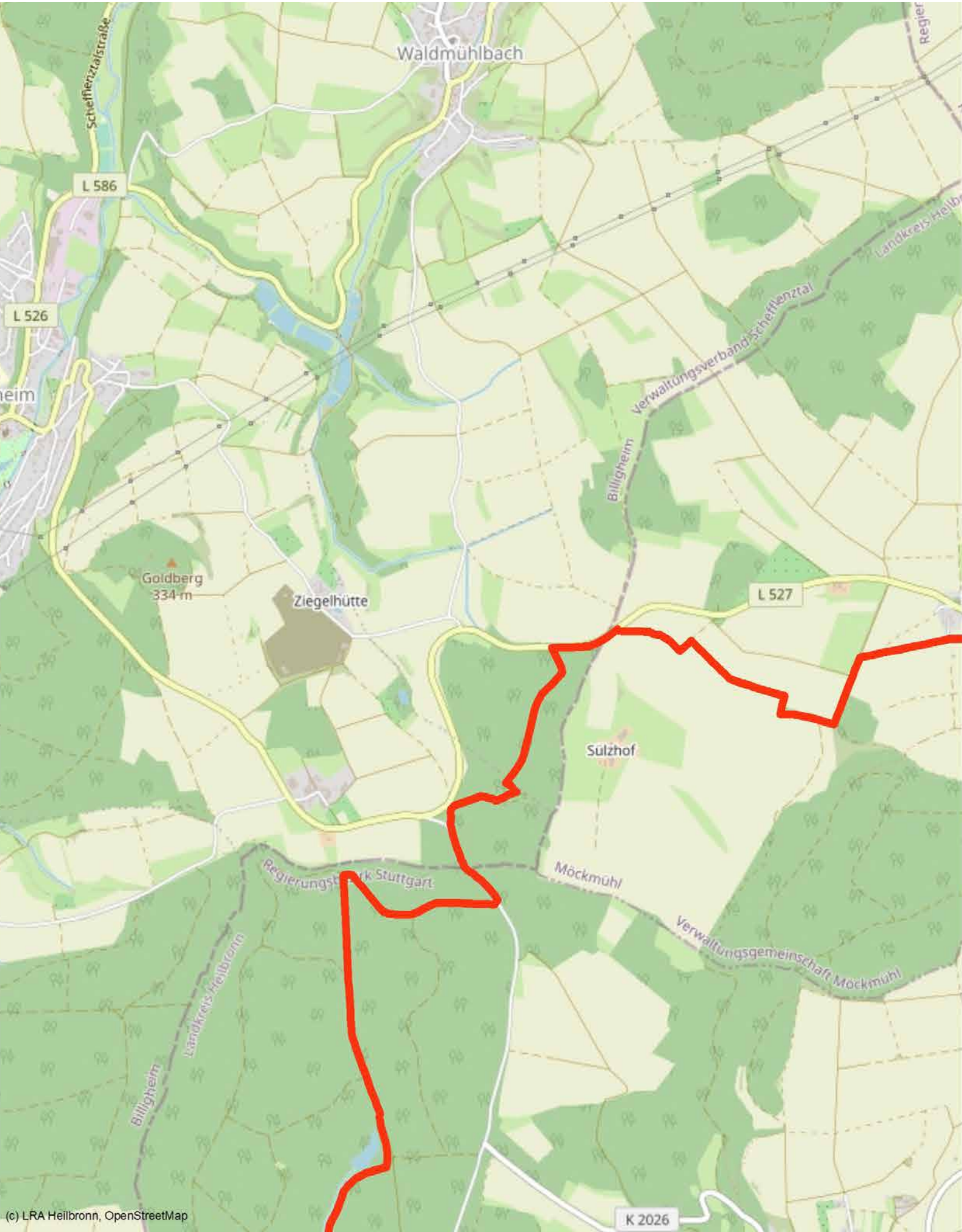


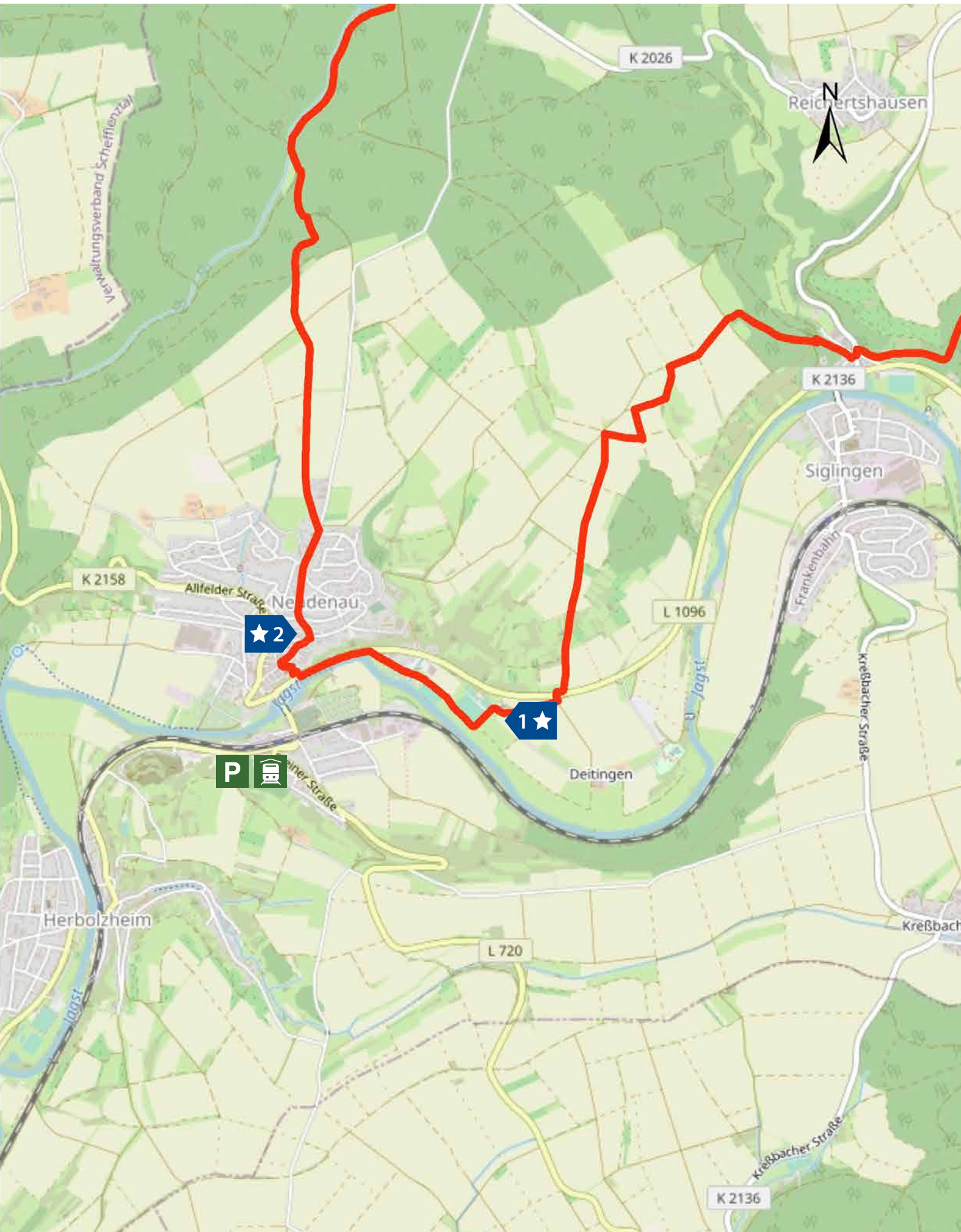
Tourenvorschlag,  
wechselnde  
Wegemarkierung

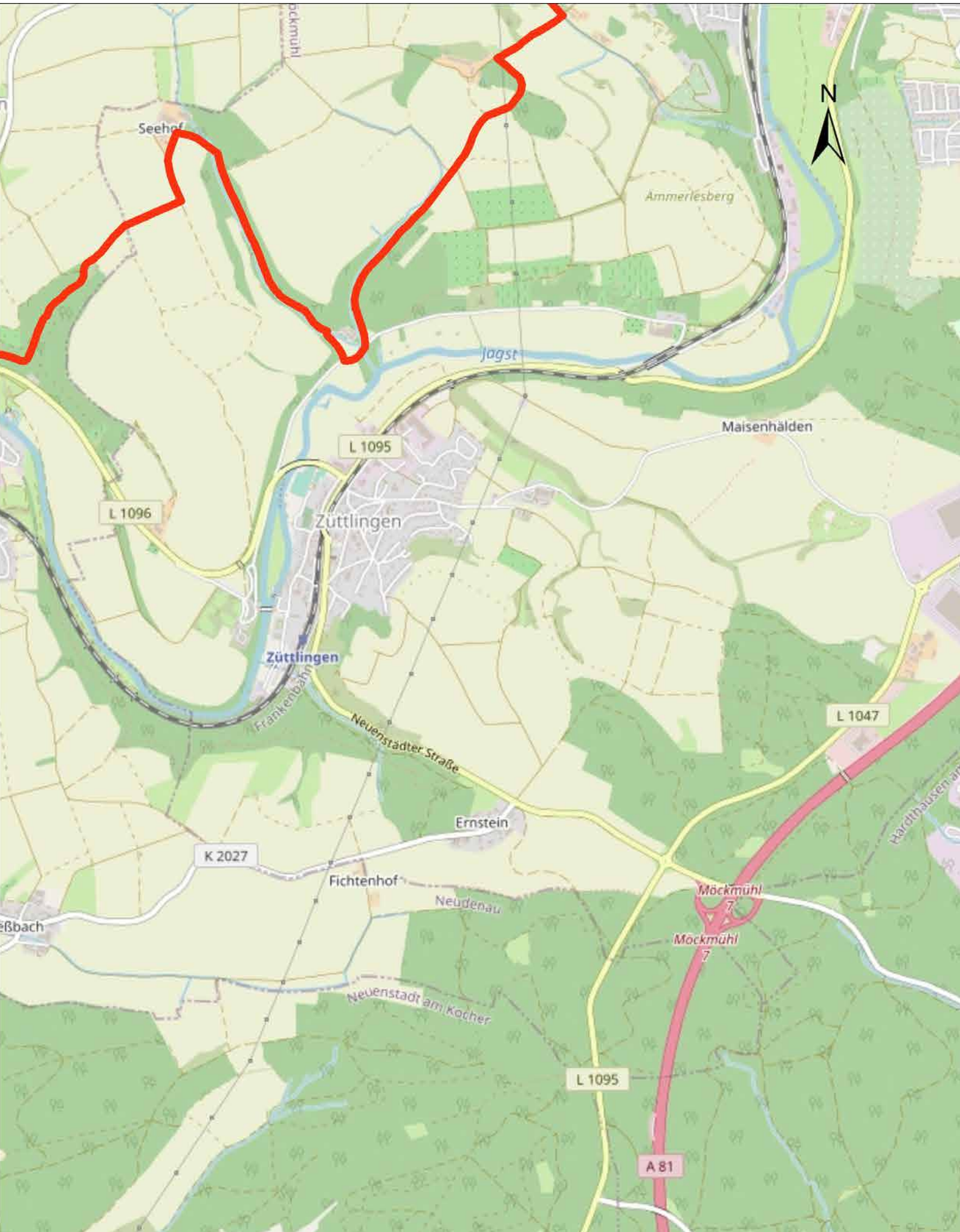


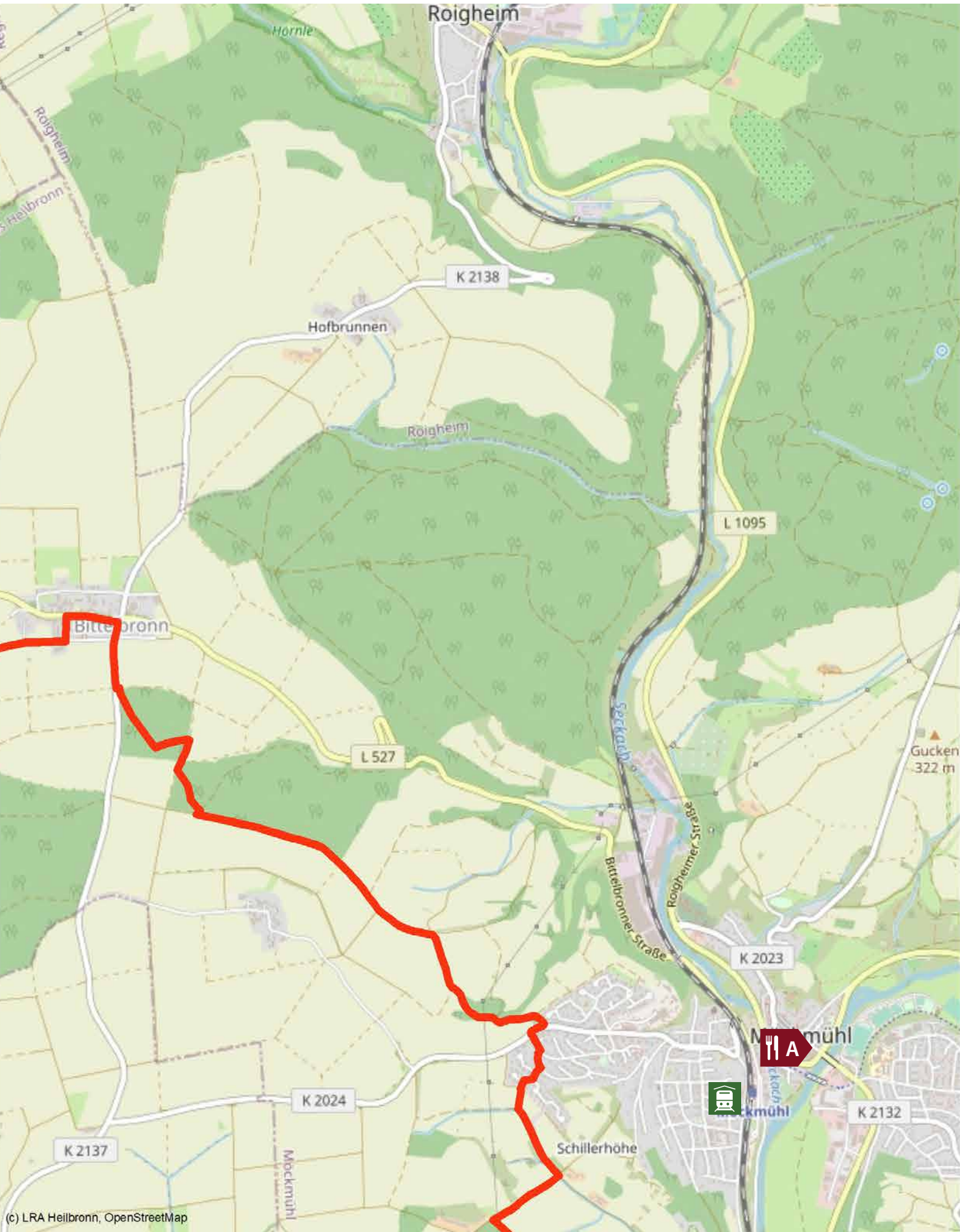
Rundstrecke













**Touristikgemeinschaft  
HeilbronnerLand e.V.**  
Telefon 07131 994-1390  
Service@HeilbronnerLand.de  
www.HeilbronnerLand.de

Neudenau · Möckmühl

## KJ5 Wanderung durchs Mittelalter

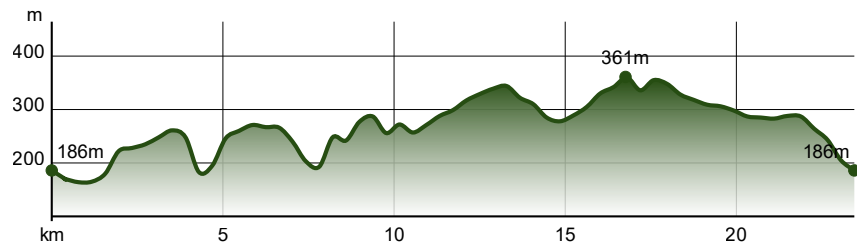
Erleben Sie auf dieser sportlichen Tagesetappe am Kulturwanderweg Jagst zwei charmante Fachwerkstädtchen und einen Pferdeflüsterer aus alter Zeit. Am Engelsbrunnen auf dem Markplatz Neudenau starten Sie Ihre Tour vorbei an der 800-jährigen St. Gangolf-Kapelle. Dem Wasser

aus dem Brunnen der St. Gangolf-Kapelle werden heilende Kräfte nachgesagt und noch heute lassen alljährlich Menschen aus nah und fern Ihre Pferde beim St. Gangolfritt an der alten Kapelle segnen.

<b>Start</b>
Neudenau
<b>Ende</b>
Neudenau



### Höhenprofil



© Printmaps.net

### Anreise



PKW

Von der A81 Stuttgart - Würzburg ist Neudenau von der Ausfahrt Möckmühl Richtung Möckmühl/Schöntal über die L1095 und L1096 in etwa 10 Minuten erreichbar.



Öffentliche Verkehrsmittel

Der Bahnhof Neudenau ist mit der Regionalbahn von Heilbronn Hbf. in circa 25 Minuten erreichbar. Zum Tourestieg am Marktbrunnen sind es vom Bahnhof Neudenau etwa 8 Minuten Fußweg.

### Informations- & Kartenmaterial

WanderErlebniskarte  
HeilbronnerLand  
*kostenlos*

Wanderkarte Kocher-Jagst  
topografische Wanderkarte (OSM)  
Maßstab 1:25.000  
**3,90 €**



Parkplatzempfehlungen

- Bahnhof Neudenau  
Bahnhofstraße, Neudenau



**Touristikgemeinschaft  
HeilbronnerLand e.V.**

Telefon 07131 994-1390

Service@HeilbronnerLand.de

www.HeilbronnerLand.de

### Interaktive Karten und GPX-Track zum Download

www.Heilbronnerland.de/  
Wandern-KJ5

### Tour zum Mitnehmen & Navigieren für iPhone und Android

QR-Code scannen und diese Tour  
offline speichern, mit Freunden teilen  
und mehr ...



Tour bei outdooractive



Tour bei komoot

KJ5 Wanderung durchs Mittelalter

## Auf Ihrer Route



### Einkehrmöglichkeiten

- A Metzgerei und Gasthof „Zum Bären“**  
Hauptstraße 16, Möckmühl  
06298 1361 | [www.baeren-moeckmuehl.de](http://www.baeren-moeckmuehl.de)



### Interessante Punkte

- 1 Wallfahrtskapelle St. Gangolf**  
Neudenau  
Besichtigungen von April bis Mitte September  
möglich. Nur sonntags geöffnet.
- 2 Josefine-Wehrauch Heimatmuseum**  
Billigheimer Str. 3, Neudenau  
06264 1014 | [www.heimatmuseum-neudenau.de](http://www.heimatmuseum-neudenau.de)  
Volkkundliche Sammlungen der Stadt  
Neudenau. Geöffnet i.d.R. sonntags von 14:30  
bis 17:00 Uhr oder nach telefonischer Ver-  
einbarung. Verbindliche Öffnungszeiten bitte  
vorab telefonisch anfragen.