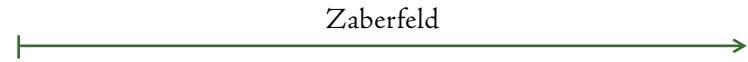




Touristikgemeinschaft
HeilbronnerLand e.V.
Telefon 07131 994-1390
Service@HeilbronnerLand.de
www.HeilbronnerLand.de

Neckar-Zaber-Tourismus
Heilbronner Str. 36 | Brackenheim
Telefon 07135 933525
www.neckar-zaber-tourismus.de



ZA3 Mannwaldtour – Wander3Klang Zaberfeld

*Dichter haben ihn besungen, Künstler ihn auf Leinwand verewigt –
den Wald. Für die kleinste Tour des Zaberfelder Wanderdreiklangs ist er
namensgebend.*



Wegebeschaffenheit & Sicherheitshinweise

befestigte Waldwege

Diese Wanderung bietet Ihnen:



3,5 km



61 m



durchgehende
Beschilderung



Einkehr-
möglichkeit

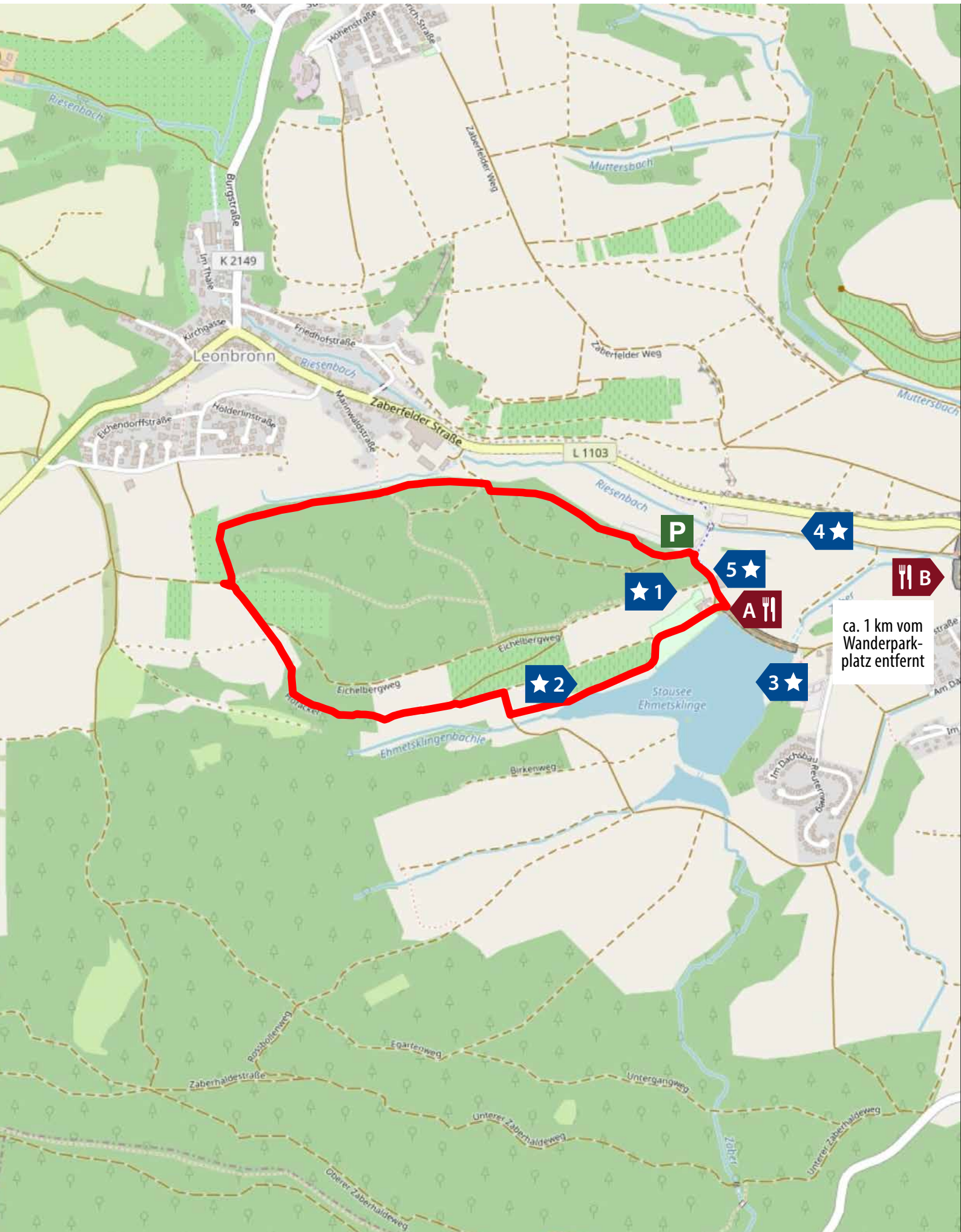


für Familien
geeignet



Rundstrecke





ca. 1 km vom Wanderparkplatz entfernt



Touristikgemeinschaft HeilbronnerLand e.V.

Telefon 07131 994-1390
Service@HeilbronnerLand.de
www.HeilbronnerLand.de

Neckar-Zaber-Tourismus

Heilbronner Str. 36 | Brackenheim
Telefon 07135 933525
www.neckar-zaber-tourismus.de

Start

Wanderdreiklang-
Wanderparkplatz

Ende

Wanderdreiklang-
Wanderparkplatz

Informations- & Kartenmaterial

WanderErlebniskarte
HeilbronnerLand
kostenlos

Wanderkarte Zabergäu
topografische Wanderkarte (OSM)
Maßstab 1:25.000
3,90 €



Zaberfeld

ZA3 Mannwaldtour – Wander3Klang Zaberfeld

Wald und herrliche Natur begleiten Wanderer auf der Mannwaldtour und machen die Runde zu jeder Jahreszeit zum Erlebnis.

Unbedingt besuchenswert ist das Naturparkzentrum Stromberg-Heuchelberg am Ausgangspunkt der Wanderung.

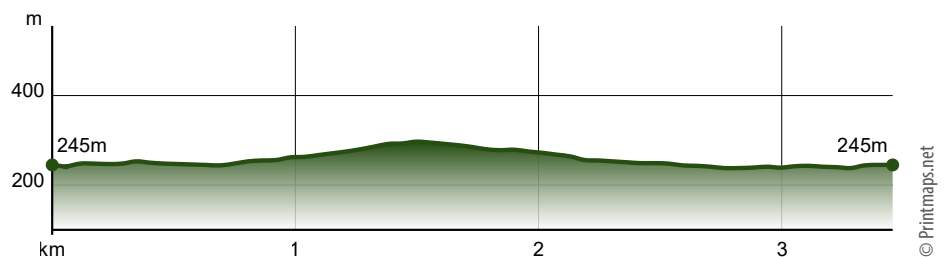
Die Wander3Klänge im Naturpark Stromberg-Heuchelberg

Die Wander3Klänge im Naturpark Stromberg-Heuchelberg sind ein einheitlich beschildertes Wegesystem mit über 60 Rundwanderwegen im gesamten Naturpark, die mehr als 400 km Wandervergnügen erschließen.

Ein „Wander3Klang-Wanderweg“ startet stets von einem gekennzeichneten Wanderparkplatz aus. Hier beginnen immer drei unterschiedlich lange Rundtouren, sowohl kurze Touren zwischen drei und fünf km als auch Halbtages- und Tagestouren zwischen 10 und 20 km. So kann jeder selbst entscheiden, wie lange er unterwegs sein möchte.



Höhenprofil



Anreise



PKW

- Von der A81 Stuttgart–Heilbronn, Ausfahrt Ilsfeld nach Lauffen a.N. und weiter über Brackenheim und Güglingen nach Zaberfeld.
Nach dem Ortsausgang befindet sich der Wanderparkplatz auf der linken Seite.
- Von der A6 Mannheim–Heilbronn, Ausfahrt Sinsheim Steinfurt über die L1110 Richtung Eppingen;
nach Eppingen weiter nach Zaberfeld.
Vor dem Ortseingang befindet sich der Wanderparkplatz auf der rechten Seite.



Öffentliche Verkehrsmittel

Sie erreichen die Tour mit dem Regionalbus ab Heilbronn Hauptbahnhof in ca. 1:15 Stunden oder ab Eppingen Bahnhof in ca. 20 Min. Die Haltestelle Zaberfeld Naturpark ist nur wenige Meter vom Tourstart entfernt.



Parkplatzempfehlungen

- Wander3Klang-Wanderparkplatz am Stausee Ehmetsklinge/Zaberfeld, direkt am Naturparkzentrum Stromberg-Heuchelberg



ZA3 Mannwaldtour – Wander3Klang Zaberfeld

Auf Ihrer Route



Einkehrmöglichkeiten

- A Wirtshaus am See**
Fronhalde, Zaberfeld
07046 881195 | www.wirtshaus-am-see.info
- B Landcafe Leinberger im Stromberghof**
Schillerstrae 36, Zaberfeld
07046 8847360 | www.stromberghof.de
Feine Kuchen, Torten, Eis und Patisserie-
produkte.



Interessante Punkte

- 1 Hirschkaferparcours**
Zaberfeld
Spannende Einblicke fur Kinder in das Leben
der Hirschkafer.
- 2 Weinlehrpfad Ehmetsklinge**
Zaberfeld
Informationen zu Rebsorten und Weinbau
direkt am Ufer des Badesees.
- 3 Badensee Ehmetsklinge**
Zaberfeld
Knapp 14 Hektar groer See mit Sonnen-
strand, Tretbooten und Kinderbereich im
Flachwasser.
- 4 Wasserwelten Zaberfeld**
Wasser- und Matschspielplatz fur Kinder und
Kneippbecken.
- 5 Naturparkzentrum**
Stromberg-Heuchelberg
Stausee Ehmetsklinge, Zaberfeld
07046 884815 | www.naturpark-sh.de
Interaktive Ausstellung uber den Naturpark.
Besonders beliebt ist die Dauerausstellung
WildkatzenWelt.



Touristikgemeinschaft

HeilbronnerLand e.V.


Telefon 07131 994-1390

Service@HeilbronnerLand.dewww.HeilbronnerLand.de

Neckar-Zaber-Tourismus

Heilbronner Str. 36 | Brackenheim

Telefon 07135 933525

www.neckar-zaber-tourismus.deInteraktive Karten und
GPX-Track zum Download[www.Heilbronnerland.de/
Wandern-ZA3](http://www.Heilbronnerland.de/Wandern-ZA3)Tour zum Mitnehmen & Navigieren
fur iPhone und AndroidQR-Code scannen und diese Tour
offline speichern, mit Freunden teilen
und mehr ...

Tour bei outdooractive



Tour bei komoot



**Touristikgemeinschaft
HeilbronnerLand e.V.**

Telefon 07131 994-1390

Service@HeilbronnerLand.de

www.HeilbronnerLand.de

Neckar-Zaber-Tourismus

Heilbronner Str. 36 | Brackenheim

Telefon 07135 933525

www.neckar-zaber-tourismus.de



ZA3 Mannwaldtour – Wander3Klang Zaberfeld

Wanderwegebeschilderung

Die „Wanderwege HeilbronnerLand“ sind in beide Richtungen beschildert. Lokale Rundwanderwege haben z.T. andere Beschilderungssysteme und sind nur in eine Richtung ausgeschildert.

Hauptwegweiser

- an Knotenpunkten, an denen sich verschiedene Touren treffen
- die Entfernungsangaben beziehen sich auf die Distanz über die ausgeschilderte Route; Ziele können auch auf kürzere Distanz über unbeschilderte Wege erreichbar sein

