



## Ausgewiesene Rundwanderwege



### **Weite Wiesen** ca. 3:30 h – ca. 12 km

Parkplatz: Naturschutzzentrum Wilhelmsdorf, Ostrachbrücke Riedhausen oder Riedhof

Wenn Sie das Naturschutzzentrum Wilhelmsdorf besuchen und Ihnen die Riedlehrpfade zu kurz sind, bietet sich diese Wanderung an. Durch den Eulenbruck, dem ehemals mächtigsten Hochmoor des Riedes, zu den Torfstichseen, über den ehemaligen Bahndamm bis zur Ostrach und über die weiten Wiesen zurück nach Wilhelmsdorf.



### **Moorseen** ca. 1:45 h – ca. 6 km

Parkplatz: Pfrungen, Riedhof

Eine kleine, aber eindrucksvolle Rundwanderung mitten durch die Seenlandschaft der Torfbaggerseen. Ein kleiner Abstecher zur Beobachtungsplattform am Vogelsee ist sehr empfehlenswert.

Die Wegstrecke führt weiter durch das von landwirtschaftlicher Nutzung geprägte Ried: eine weite, offene Wiesenlandschaft. Davon werden heute große Bereiche von robusten Rinderrassen ganzjährig beweidet.



### **Großer Trauben** ca. 3:00 h – ca. 10 km

Parkplatz: Ulzhausen, Ostrachbrücke Riedhausen, Riedhof  
Einmal rund um den Großen Trauben – dem größten intakten Hochmoorschild des Riedes. Diese wohl vielseitigste Runde sollte man öfters begehen – führt sie doch mitten durch und entlang von renaturierten Flächen, durch die verschiedenen Moortypen und den Bannwald. Hier am Tiefenbach oder am Fünfeckweiher, in den Schnödenwiesen oder am Rand des Großen Traubens wird sich die Natur in den nächsten Jahren vielfältig entwickeln. Über Stege und Beobachtungsplattformen bekommt man tiefe Ein- und weite Ausblicke in Moor, Bannwald und wilde Weidelandschaft.



### **Bannwald** ca. 1:35 h – ca. 5,5 km

Parkplatz: Ulzhausen, Alte Mühle, Grenzsteinmuseum  
Der größte Bannwald in Baden-Württemberg wurde hier ausgewiesen und wird auf diesem Weg teils umrundet, teils durchstreift. Über Bohlenwege, Stege und Plattformen geht es mitten durch den Urwald und auf gut befestigten Riedwegen durchs Weite Ried. Tafeln entlang des Weges erläutern Zusammenhänge und Hintergründe dieses besonderen Ökosystems.

#### Herausgeber

#### Regierungspräsidium Tübingen

Ref. 56, Naturschutz und Landschaftspflege

Konrad-Adenauer-Str. 20

Tel.: 07071/757-0, Fax: 07071/757-3190

Email: [poststelle@rpt.bwl.de](mailto:poststelle@rpt.bwl.de)

[www.naturschutz-bw.de](http://www.naturschutz-bw.de)

#### Ansprechpartner

Stiftung Naturschutz Pfrunger-Burgweiler Ried

Naturschutzzentrum Wilhelmsdorf

Riedweg 3-5, 88271 Wilhelmsdorf

Tel.: 07503 739

[info@riedstiftung.de](mailto:info@riedstiftung.de)

[info@naturschutzzentrum-wilhelmsdorf.de](mailto:info@naturschutzzentrum-wilhelmsdorf.de)

[www.pfrunger-burgweiler-ried.de](http://www.pfrunger-burgweiler-ried.de)

[www.facebook.com/PfrungerBurgweilerRied/](https://www.facebook.com/PfrungerBurgweilerRied/)



## Wilde Moorlandschaft Pfrunger-Burgweiler Ried Wanderwege










Baden-Württemberg  
REGIERUNGSPRÄSIDIUM TÜBINGEN

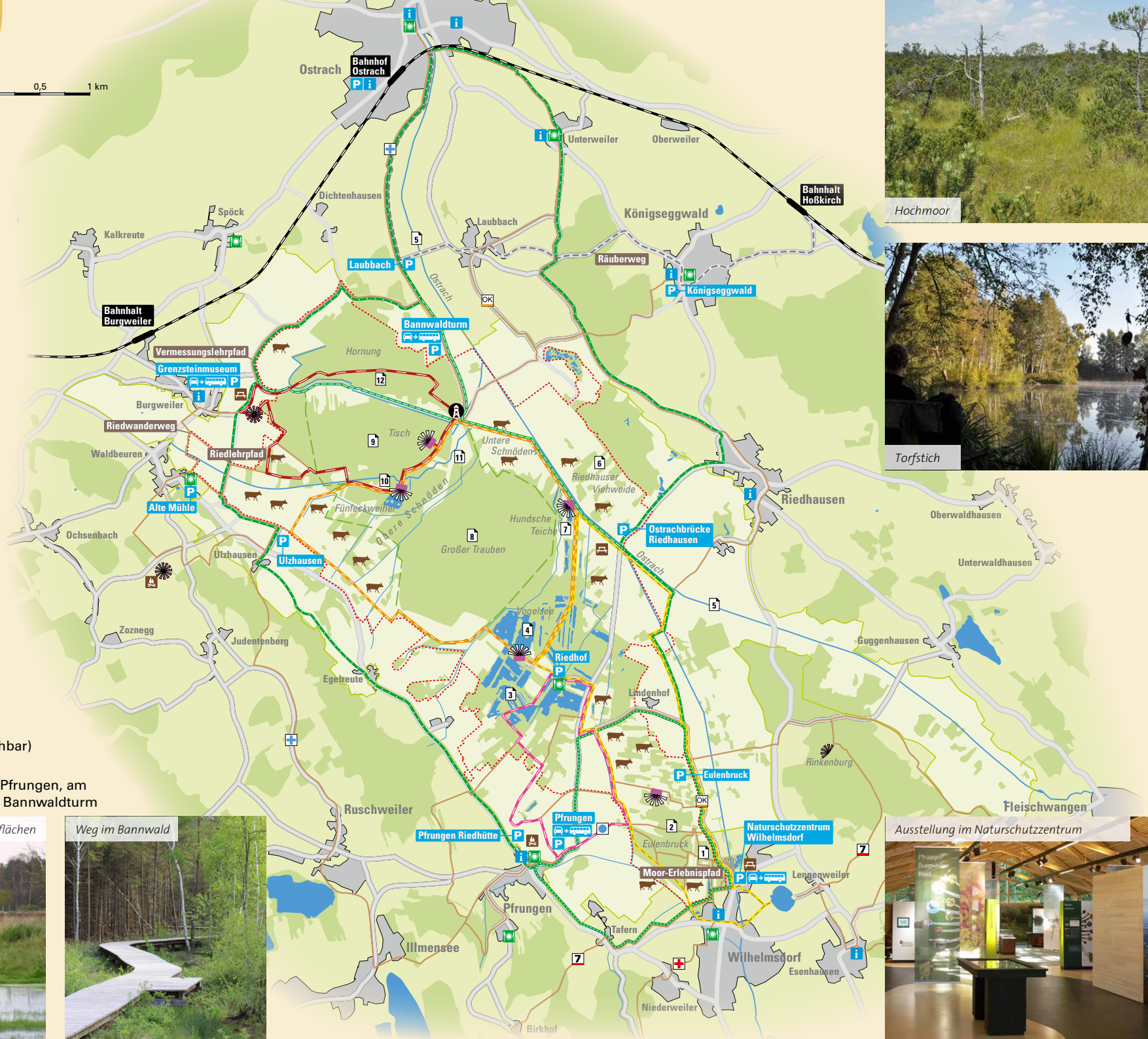


Wilde  
**MOOR** Pfrunger-Burgweiler Ried  
LANDSCHAFT

# Wanderwege

0 0,5 1 km

-  See
-  Fluss/Bach
-  Wald
-  Wiese
-  Siedlung
-  Beweidungsflächen
-  Bannwaldgrenze 2012
-  Naturschutzgebietsgrenze
-  Rundweg Mooreseen
-  Rundweg Weite Wiesen
-  Rundweg Großer Trauben
-  Rundweg Bannwald
-  Räuberweg
-  Wanderwege aus der Karte Bodensee Nord
-  Fahrradverbindungsweg
-  Kleine Rad-Riedtour (Wi1)
-  Radrunde ums Ried (O4)
-  Räuberbahn - ÖPNV mit Haltepunkt
-  Straßen
-  Interessante Orte
-  Aussichtsplattform
-  Aussichtspunkt
-  Aussichtsturm
-  Gastwirtschaft
-  Rastplatz
-  Grillplatz
-  Infopunkt
-  Parkplatz (mit Bussen erreichbar)
-  Als Busparkplätze geeignet:  
Am Naturschutzzentrum, in Pfrungen, am Grenzsteinmuseum und am Bannwaldturm




Hochmoor



Torstich



Beweidungsflächen



Weg im Bannwald



Ausstellung im Naturschutzzentrum