



**Touristikgemeinschaft
HeilbronnerLand e.V.**
Telefon 07131 994-1390
Service@HeilbronnerLand.de
www.HeilbronnerLand.de

Neckar-Zaber-Tourismus
Heilbronner Str. 36 | Brackenheim
Telefon 07135 933525
www.neckar-zaber-tourismus.de



PF3 Wander3Klang Pfaffenhofen

Die kleinste Runde im Wander3Klang Pfaffenhofen ist eine schöne Familientour – mit Aussichtskanzel und kleinem Kuriositätengarten.



Wegebeschaffenheit & Sicherheitshinweise

Überwiegend befestigte Weinbergwege

Diese Wanderung bietet Ihnen:



6,1 km



173 m



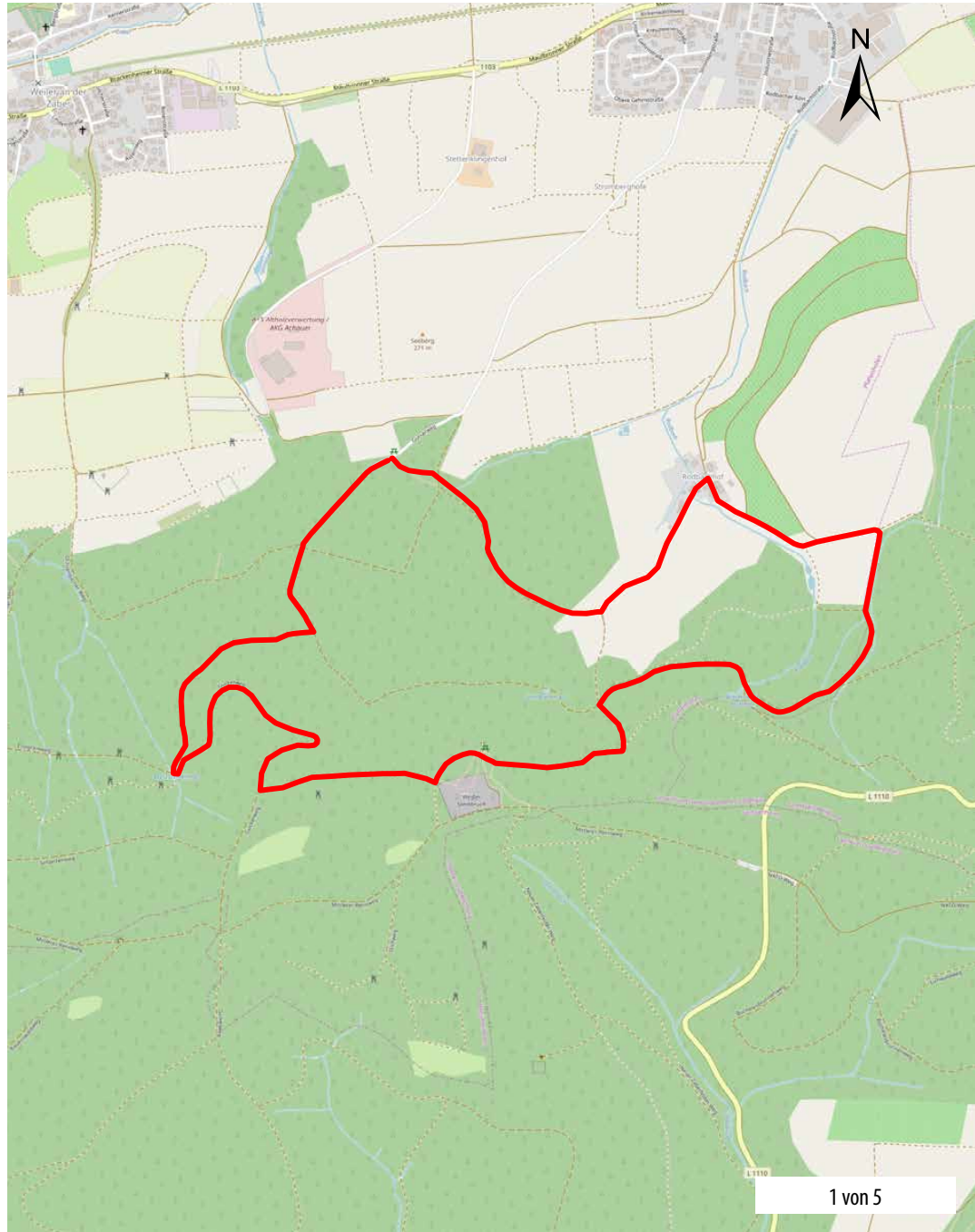
durchgehende
Beschilderung

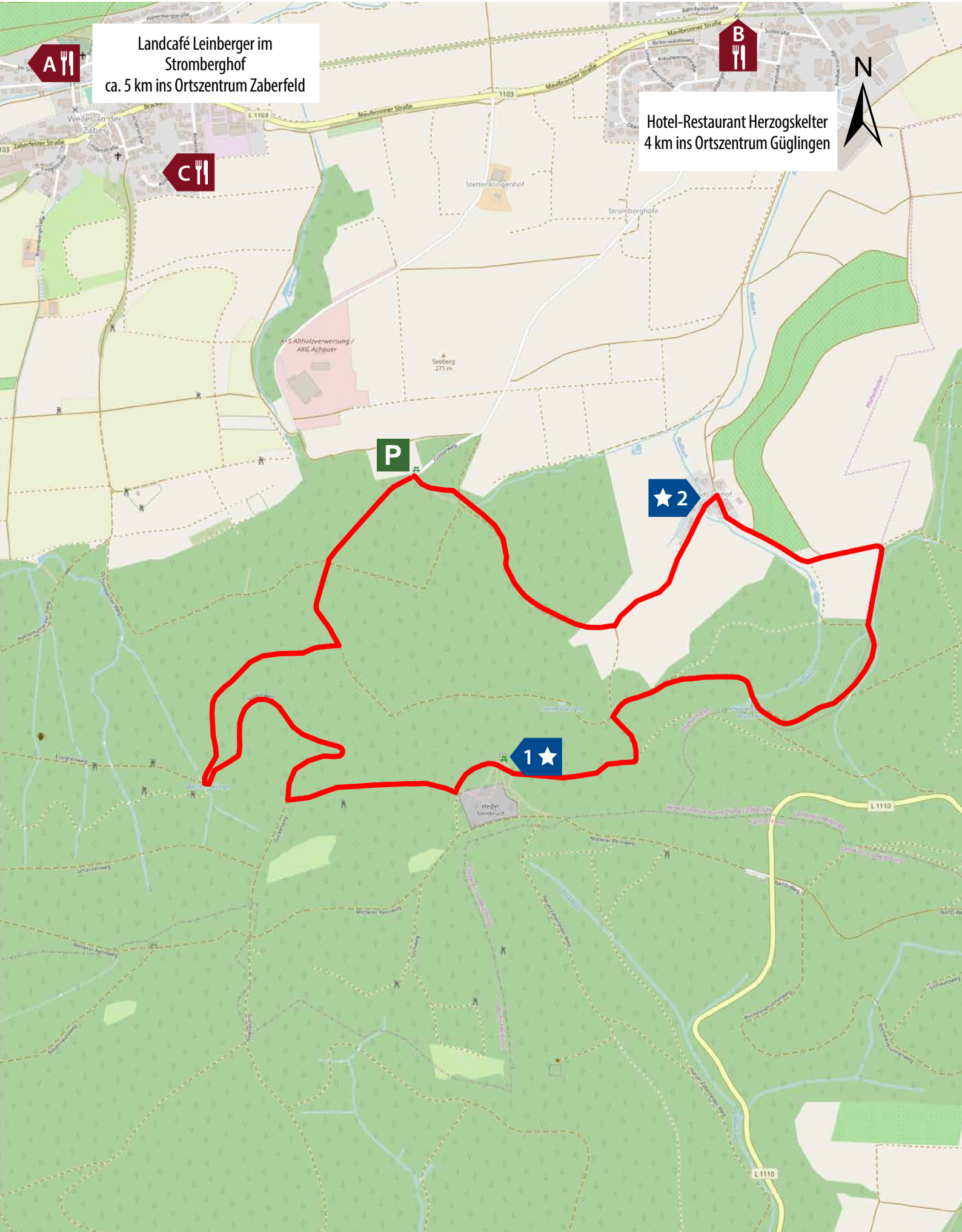


für Familien
geeignet



Rundstrecke





Landcafé Leinberger im Stromberghof
ca. 5 km ins Ortszentrum Zaberfeld

Hotel-Restaurant Herzogskelter
4 km ins Ortszentrum Güglingen





Touristikgemeinschaft HeilbronnerLand e.V.

Telefon 07131 994-1390
Service@HeilbronnerLand.de
www.HeilbronnerLand.de

Neckar-Zaber-Tourismus

Heilbronner Str. 36 | Brackenheim
Telefon 07135 933525
www.neckar-zaber-tourismus.de

Start

Wander3Klang
Wanderparkplatz Pfaffenhofen

Ende

Wander3Klang
Wanderparkplatz Pfaffenhofen

Informations- & Kartenmaterial

WanderErlebnisKarte
HeilbronnerLand
kostenlos

Wanderkarte Zabergäu
topografische Wanderkarte (OSM)
Maßstab 1:25.000
3,90 €

Pfaffenhofen

PF3 Wander3Klang Pfaffenhofen

Ein schöner (Familien-)Spaziergang mit zwei Höhepunkten. Von der Aussichtskanzel am „Weißen Steinbruch“ öffnet sich eine schöne Aussicht über das Zabergäu.

Und am Rodbachhof lädt eine kleine, künstlerisch gestaltete Park- und Gartenanlagen zum Verweilen und Entdecken ein.

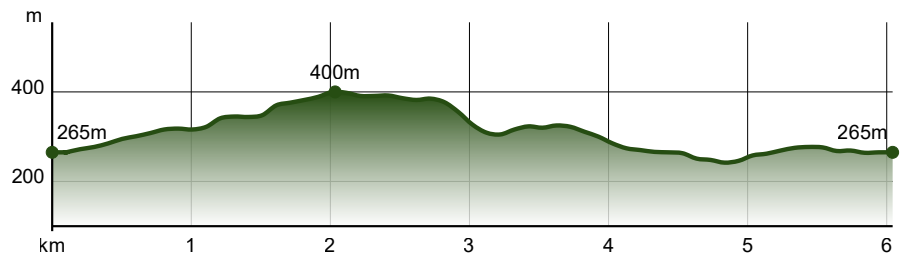
Die Wander3Klänge im Naturpark Stromberg-Heuchelberg

Ein einheitlich beschildertes Wegesystem mit über 60 Rundwanderwegen und 400 km im gesamten Naturpark:

Ein „Wander3Klang-Wanderweg“ startet stets von einem gekennzeichneten Wanderparkplatz aus. Hier beginnen immer drei unterschiedlich lange Rundtouren: sowohl kurze Touren zwischen drei und fünf km als auch Halbtages- und Tagestouren zwischen 10 und 20 km. So kann jeder selbst entscheiden, wie lange er unterwegs sein möchte.



Höhenprofil



© Printmaps.net

Anreise



PKW

Von der A81 Stuttgart–Heilbronn, Ausfahrt Ilsfeld nach Lauffen a. N. und weiter in Richtung Brackenheim/Zaberfeld; in Pfaffenhofen der Strombergstraße Richtung Waldrand folgen.



Parkplatzempfehlungen

■ Wander3Klang Wanderparkplatz
„Alter Sportplatz“ Pfaffenhofen



**Touristikgemeinschaft
HeilbronnerLand e.V.**

Telefon 07131 994-1390

Service@HeilbronnerLand.de

www.HeilbronnerLand.de

Neckar-Zaber-Tourismus

Heilbronner Str. 36 | Brackenheim

Telefon 07135 933525


www.neckar-zaber-tourismus.de

**Interaktive Karten und
GPX-Track zum Download**

www.Heilbronnerland.de/
Wandern-PF3

**Tour zum Mitnehmen & Navigieren
für iPhone und Android**

QR-Code scannen und diese Tour
offline speichern, mit Freunden teilen
und mehr ...



Tour bei outdooractive



Tour bei komoot

PF3 Wander3Klang Pfaffenhofen

Auf Ihrer Route



Einkehrmöglichkeiten

**A Landcafé Leinberger im
Stromberghof**
Schillerstraße 36, Zaberfeld
07046 8847360 | www.stromberghof.de

Selbstgemachte Kuchen & Torten, kleiner
Genussladen, Sonnenterrasse in schöner
Gartenanlage

B Hotel-Restaurant Herzogskelter
Deutscher Hof 1, Güglingen
07135 930610 | www.herzogskelter.de

C Gasthaus „Zur Eisenbahn“
Zaberstraße 11, Pfaffenhofen-Weiler
07046 2124 | www.metzgerei-grauer.de
Traditionelle Gaststätte, nur Sonntags geöffnet.



Interessante Punkte

1 Weißer Steinbruch
Pfaffenhofen
Aussichtsplattform „Weißer Steinbruch“
Kleine Aussichtskanzel mit schönem Blick
über das Zabergäu. Die Funde selbst sind im
Rathaus Pfaffenhofen ausgestellt.

2 Rodbachhof
Kleiner Weiler mit einer künstlerisch gestalt-
eten, kleinen Parkanlage. Es gibt jede Menge
Kuriositäten zu entdecken.



**Touristikgemeinschaft
HeilbronnerLand e.V.**

Telefon 07131 994-1390

Service@HeilbronnerLand.de

www.HeilbronnerLand.de

Neckar-Zaber-Tourismus

Heilbronner Str. 36 | Brackenheim

Telefon 07135 933525

www.neckar-zaber-tourismus.de

PF3 Wander3Klang Pfaffenhofen

Wanderwegebeschilderung

Die „Wanderwege HeilbronnerLand“ sind in beide Richtungen beschildert. Lokale Rundwanderwege haben z.T. andere Beschilderungssysteme und sind nur in eine Richtung ausgeschildert.

Hauptwegweiser

- an Knotenpunkten, an denen sich verschiedene Touren treffen
- die Entfernungsangaben beziehen sich auf die Distanz über die ausgeschilderte Route; Ziele können auch auf kürzere Distanz über unbeschilderte Wege erreichbar sein

