



Touristikgemeinschaft
HeilbronnerLand e.V.
Telefon 07131 994-1390
Service@HeilbronnerLand.de
www.HeilbronnerLand.de

Tourist-Info Heilbronn
Kaiserstraße 17
07131 562270
www.heilbronn.de/tourismus

Wegebeschaffenheit & Sicherheitshinweise

Wechselnde Wegemarkierungen.
meist befestigte Wege, teilweise
schmalen, unbefestigten Waldwegen mit
kräftigen Steigungen

Diese Wanderung bietet Ihnen:



18,8 km



246 m

öffentliche
VerkehrsmittelEinkehr-
möglichkeit

Rundstrecke

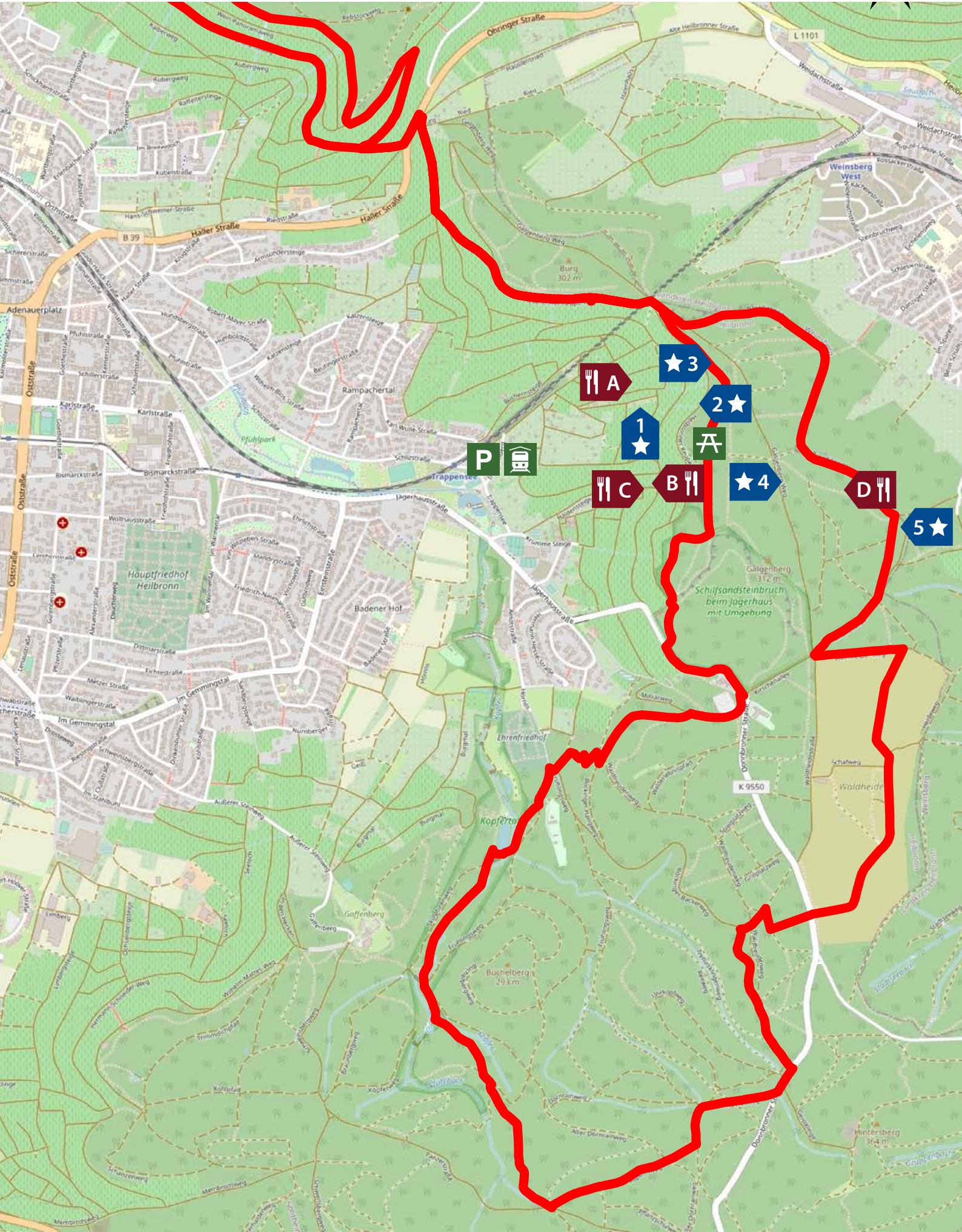
Tourenvorschlag,
wechselnde
Wegemarkierung

Heilbronn

N1 Vom WeinPanorama auf die Waldheide

Zwischen Großstadtgetümmel und Landidyll erleben Sie im Heilbronner Stadtwald ein Dreierlei der Naturschönheiten. Direkt vor den Toren der Großstadt können Sie dem hektischen Alltag entfliehen.





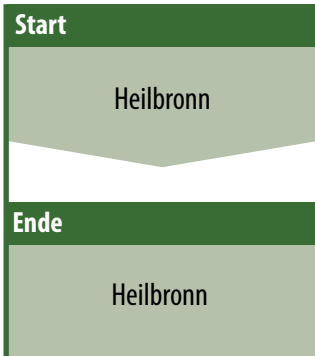


**Touristikgemeinschaft
HeilbronnerLand e.V.**

Telefon 07131 994-1390
Service@HeilbronnerLand.de
www.HeilbronnerLand.de

Tourist-Info Heilbronn

Kaiserstraße 17
07131 562270
www.heilbronn.de/tourismus



Informations- & Kartenmaterial

WanderErlebniskarte
HeilbronnerLand
kostenlos

Wanderkarte Neckartal
topografische Wanderkarte (OSM)
Maßstab 1:25.000
3,90 €



Lauffen a. N.

N1 Vom WeinPanorama auf die Waldheide

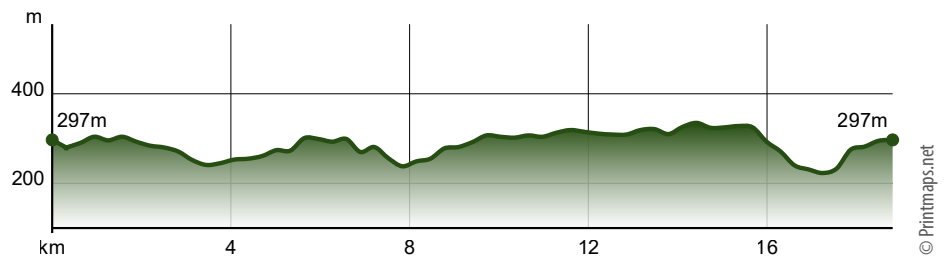
Vom Parkplatz am Jägerhaus starten Sie Ihre Tour in Richtung Weinberge. Direkt am Waldrand bietet sich insbesondere in den Abendstunden eine unbeschreibliche Stimmung aus Licht und Farben. Auf dem Abschnitt „WeinPanoramaWeg“ ist der Name Programm. Mit einer beeindruckenden Aussicht auf Heilbronn und das Neckartal durchwandern Sie die Weinberge am Wartberg. Oben angekommen können Sie noch eine Etage höher steigen und sich vom Wartbergturm die

Aussicht in den Naturpark Schwäbisch-Fränkischer Wald erarbeiten. Nach lehrreichen Schritten zwischen den Rebstöcken führt Ihre Wanderung zurück in den Stadtwald. Über den Paradiesweg erreichen Sie die Waldheide.

Anschließend steigen Sie über einen beschaulichen Hohlweg hinab ins Köpftal. Immer am Bach entlang geht es auf verschlungenen Wegen zurück zum Jägerhaus.



Höhenprofil



Anreise



PKW

Von der A81 Stuttgart - Würzburg ist der Tourstart über die Ausfahrt Heilbronn/Untergruppenbach und weiter über die L1111 in nur wenigen Minuten erreichbar.



Öffentliche Verkehrsmittel

Von Heilbronn Hauptbahnhof fährt die Buslinie 1 in etwa 20 Min. zur Haltestelle Jägerhaus. Direkt hier befindet sich der Tourstart.



Parkplatzempfehlungen

- Wanderparkplatz am Jägerhaus
Jägerhausstraße, Heilbronn



N1 Vom WeinPanorama auf die Waldheide

Auf Ihrer Route**Einkehrmöglichkeiten**

A Jägerhaus Waldgaststätte
 Jägerhaus 1, Heilbronn
 07131 176075 | www.jaegerhaus-heilbronn.de

Feine schwäbische Gerichte. Biergarten im Sommer geöffnet.

B Trappensee Biergarten
 Jägerhausstraße 159, Heilbronn
www.trappenseebiergarten.de

Gemütlicher, familienfreundlicher Biergarten. Bei schönem Wetter täglich geöffnet.

C Weinausschank am Wartberg
 Von April bis Oktober samstags und sonntags an bestimmten Terminen geöffnet. Die gehissten Fahnen zeigen an, dass geöffnet ist.

D Wartberg Restaurant & Café
 Wartberg 1, Heilbronn
 07131 162913 | www.restaurant-wartberg.de

Feine schwäbische Küche und täglich frische Kuchen und Torten. Donnerstag Ruhetag (außer an Feiertagen).

**Interessante Punkte**

1 WeinPanoramaWeg Heilbronn
 5,6 km langer Rundwanderweg mit 24 Informationstafeln zum Weinanbau am Wartberg.

2 Waldheide
 Offene Hochfläche im Wald, im Frühsommer Blüte der Wildblumen sehenswert.



**Touristikgemeinschaft
 HeilbronnerLand e.V.**
 Telefon 07131 994-1390
Service@HeilbronnerLand.de
www.HeilbronnerLand.de

Tourist-Info Heilbronn
 Kaiserstraße 17
 07131 562270
www.heilbronn.de/tourismus

**Interaktive Karten und
 GPX-Track zum Download**

[www.Heilbronnerland.de/
 Wandern-N1](http://www.Heilbronnerland.de/Wandern-N1)

**Tour zum Mitnehmen & Navigieren
 für iPhone und Android**

QR-Code scannen und diese Tour
 offline speichern, mit Freunden teilen
 und mehr ...



Tour bei outdooractive



Tour bei komoot