



Hardthausen-Lampoldshausen · Kochersteinsfeld

Touristikgemeinschaft
HeilbronnerLand e.V.
Telefon 07131 994-1390
Service@HeilbronnerLand.de
www.HeilbronnerLand.de

KJ7 Unterwegs im Harthäuser Wald

Gleich neben den hochmodernen Teststationen der Luft- und Raumfahrt finden Sie im Harthäuser Wald und im Kochertal ein absolutes Naturidyll.

Wegebeschaffenheit & Sicherheitshinweise

befestigte und unbefestigte Wege

Diese Wanderung bietet Ihnen:



20,3 km



318 m

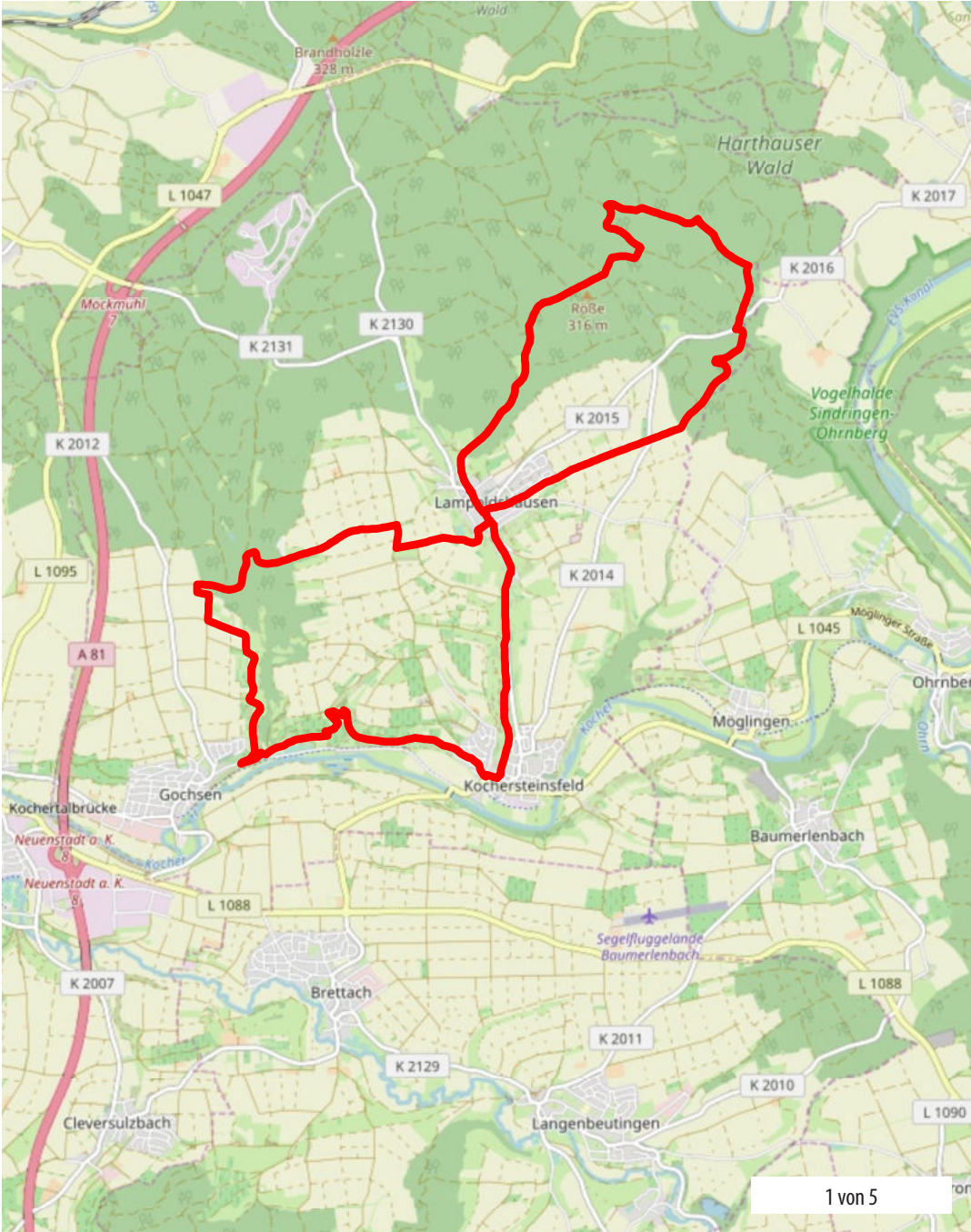


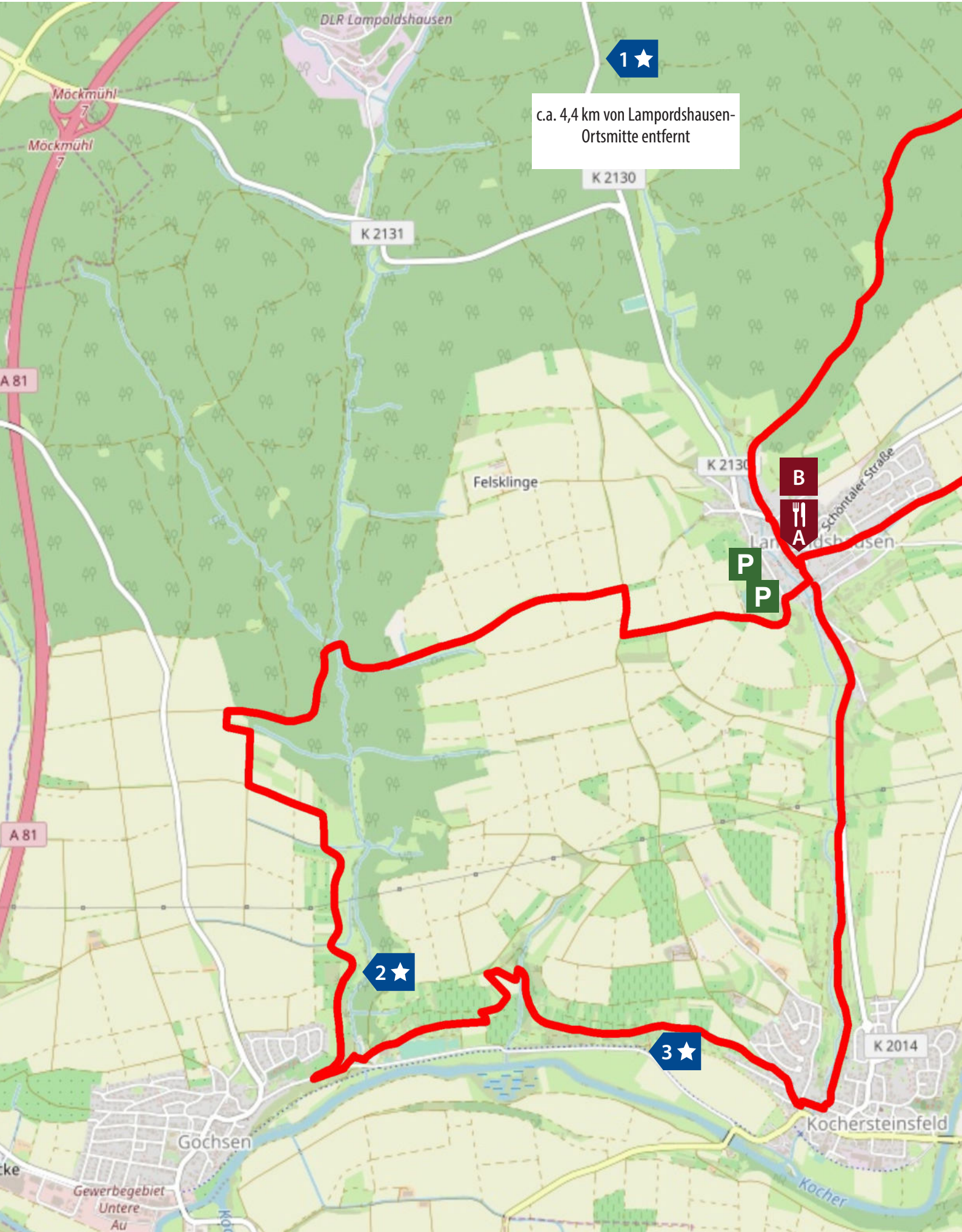
Tourenvorschlag,
wechselnde
Wegemarkierung

Einkehr-
möglichkeit

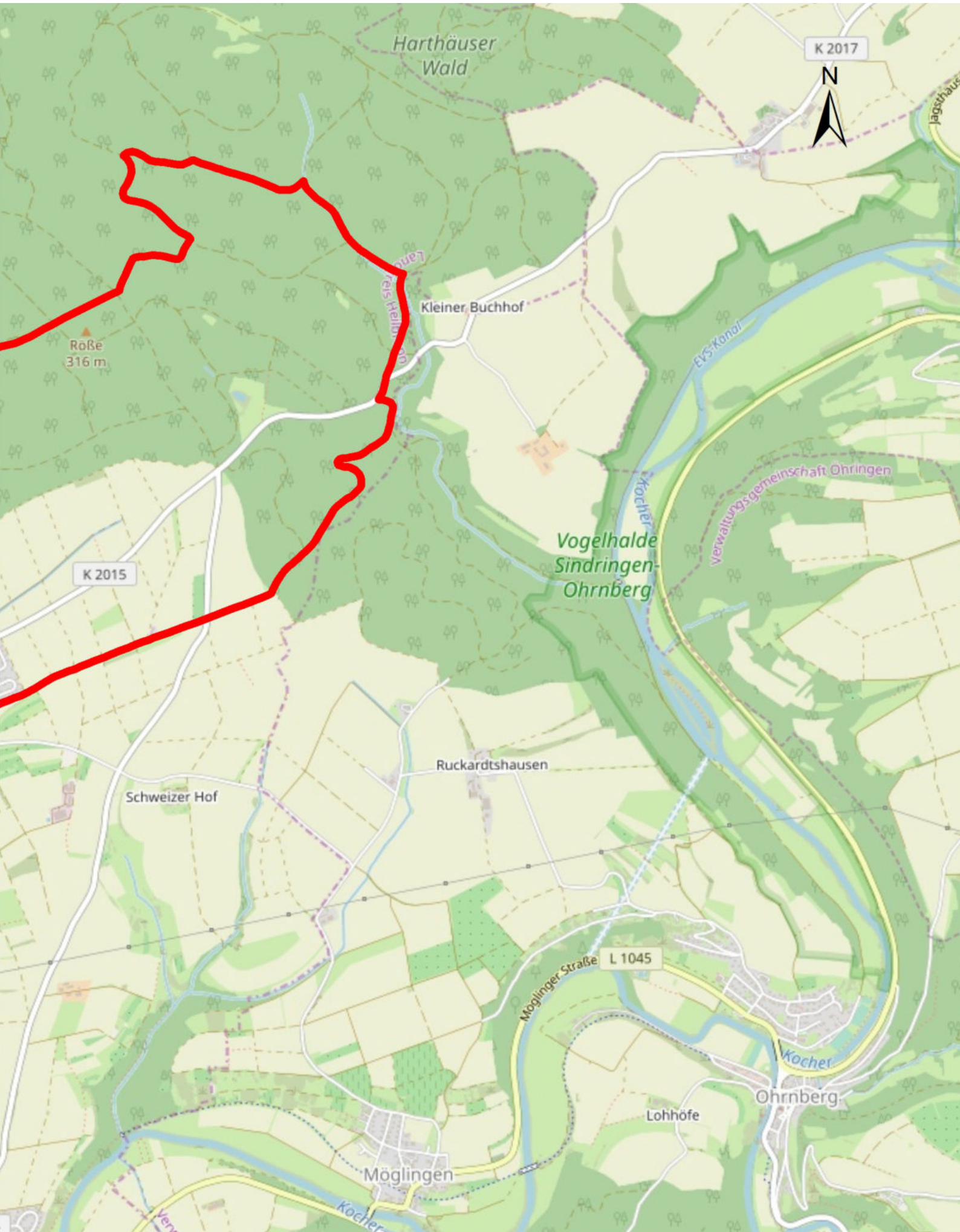


Rundstrecke





c.a. 4,4 km von Lampoldshausen-Ortsmitte entfernt





Hardthausen-Lampoldshausen · Kochersteinsfeld

KJ7 Unterwegs im Harthäuser Wald

Die Nordschleife dieser Tour führt Sie naturnah durch den Harthäuser Wald. Die Strecke ist vor allem für heiße Tage geeignet, da Sie fast komplett im Wald verläuft. Unterwegs lädt die Kochersteinsfelder Hütte (ein kanadisches Blockhaus) zur uralten Rast im Wald ein. Auch für eine gemütliche Radausfahrt mit der ganzen Familie lässt sich die Nordschleife nutzen.

Wer es naturnah und etwas abwechslungsreicher liebt, sollte die Südschleife in Angriff nehmen. Auf teilweise unbefestigten Pfaden führt Sie der Weg durch Wälder, Felder, Wiesen und an Weinbergen entlang bis hinunter zum Kocher. Der Rückweg verläuft wieder gemütlich auf asphaltierten Wegen am Steinbach zurück nach Lampoldshausen.



**Touristikgemeinschaft
HeilbronnerLand e.V.**
Telefon 07131 994-1390
Service@HeilbronnerLand.de
www.HeilbronnerLand.de

Start

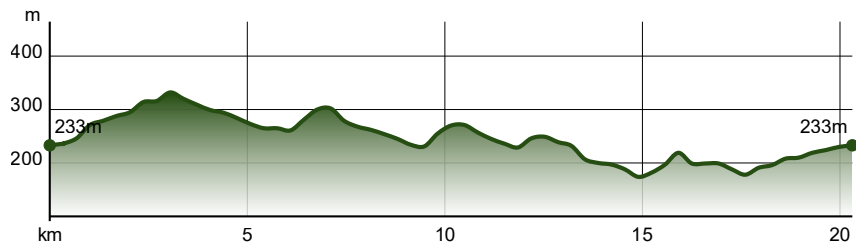
Ortsmitte Hardthausen –
Lampoldshausen

Ende

Ortsmitte Hardthausen –
Lampoldshausen



Höhenprofil



© Printmaps.net

Anreise



PKW

Von der A81 Stuttgart - Würzburg, Ausfahrt Möckmühl ist der Tourestieg in Lampoldshausen über die K2131 und K2130 in etwa 5 Minuten erreichbar.



Öffentliche Verkehrsmittel

Lampoldshausen ist mit Regionalbussen z.B. von Neuenstadt a. K. ZOB oder von Möckmühl erreichbar (Fahrzeit je circa 20 Minuten). Sonntags nur eingeschränkter Fahrbetrieb.

Informations- & Kartenmaterial

WanderErlebnisKarte
HeilbronnerLand
kostenlos

Wanderkarte Kocher-Jagst
topografische Wanderkarte (OSM)
Maßstab 1:25.000
3,90 €



Parkplatzempfehlungen

- Grundschule Lampoldshausen
Schulstraße 1, Hardthausen-Lampoldshausen
- Gemeindehalle Lampoldshausen
Brückenstraße 8, Hardthausen-Lampoldshausen



**Touristikgemeinschaft
HeilbronnerLand e.V.**

Telefon 07131 994-1390

Service@HeilbronnerLand.de

www.HeilbronnerLand.de

Interaktive Karten und GPX-Track zum Download

www.Heilbronnerland.de/
Wandern-KJ7

Tour zum Mitnehmen & Navigieren für iPhone und Android

QR-Code scannen und diese Tour
offline speichern, mit Freunden teilen
und mehr ...



Tour bei outdooractive



Tour bei komoot

KJ7 Unterwegs im Harthäuser Wald

Auf Ihrer Route



Einkehrmöglichkeiten

- A Gasthaus zum Hirsch**
Kochersteinsfelder Str. 36,
Hahausen-Lampoldshausen
07139 1265 | www.hirsch-la.de

Regionale Speisen, Fisch- und Wild-
spezialitäten. Biergarten von Anfang Mai bis
Ende August geöffnet.
Täglich geöffnet, im September freitags und
samstagsmittags geschlossen.

- B Gasthaus zur Post**
Kochersteinsfelder Str. 28,
Hardthausen-Lampoldshausen
07139 453366 | www.zurpost-la.net

Schwäbische, regionale Speisen. Terrasse im
Sommer geöffnet.
Geöffnet Dienstag bis Freitag & Sonntag.
Samstag nur abends geöffnet.
Montag Ruhetag.



Interessante Punkte

- 1 Deutsches Zentrum für Luft-
und Raumfahrt**
Im Langen Grund, Hardthausen am Kocher
06298 280 | www.dlr.de
- Ausstellung über Raumfahrtantriebe
i.d.R. jeden 2. & 4. Freitag im Monat geöffnet
Hinweis: liegt ca. 4,5 km vom Tourestieg
Lampoldshausen entfernt
- 2 Buchsbachtal**
Hardthausen am Kocher
- Liebliche Buschwälder laden zum Verweilen ein.
- 3 Schauweinberg mit Raststation**
Hardthausen am Kocher