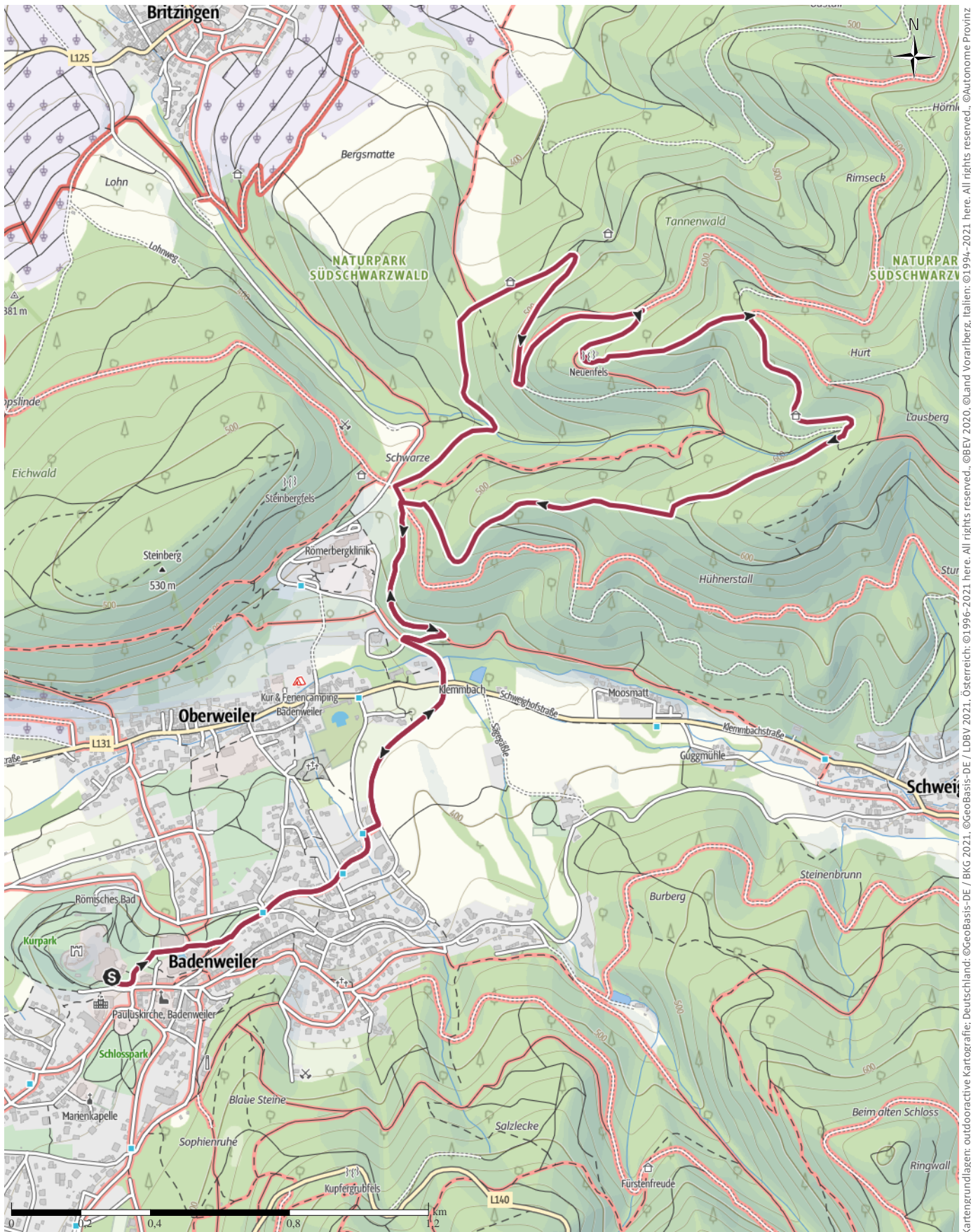


Neuenfels neu

← 9,8 km | ⌚ 3:00 h | ▲ 340 m | ▼ 340 m | Schwierigkeit -



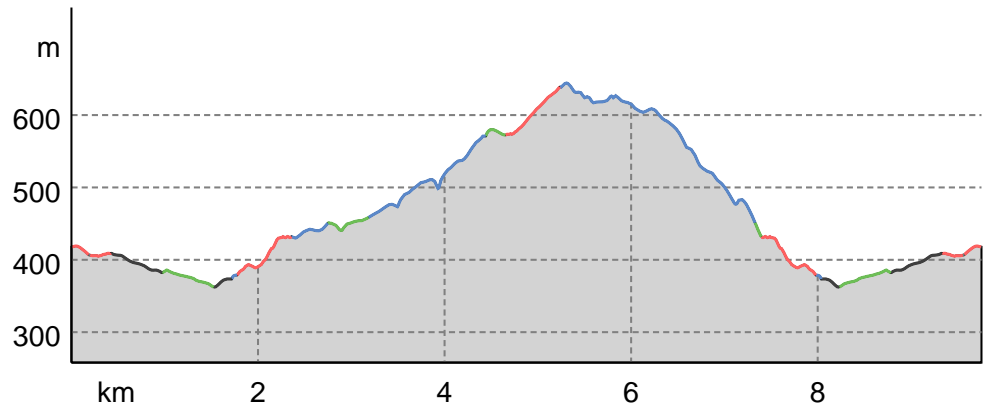
Kartengrundlagen: outdooractive Kartografie; Deutschland: ©GeoBasis-DE / BKG 2021, ©GeoBasis-DE / LDBV 2021, Österreich: ©1996-2021 here. All rights reserved. ©BBV 2020, ©Land Vorarlberg, Italien: ©1994-2021 here. All rights reserved. ©Autonome Provinz Bozen – Südtirol – Abteilung Natur, Landschaft und Raumentwicklung, © Cartago S.R.L. Kartengrundlagen: outdooractive Kartografie; ©OpenStreetMap (www.openstreetmap.org)

Neuenfels neu

Wegarten

Asphalt	0 km
Schotterweg	3,9 km
Naturweg	1,8 km
Pfad	2,6 km
Straße	1,5 km

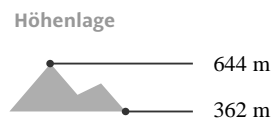
Höhenprofil



Tourdaten

Wanderung

Strecke	↔	9,8 km
Dauer	🕒	3:00 h
Aufstieg	⬆️	340 m
Abstieg	⬇️	340 m



Hans-Dieter Paul

Aktualisierung: 17.01.2023



QR-Code scannen und diese Tour offline speichern, mit Freunden teilen und mehr.

Webseite

<https://out.ac/3vBxap>



Quelle
Badenweiler Tourismus GmbH
Schlossplatz 2
79410 Badenweiler
Telefon +49 7632 21896-0
Fax +49 7632 21896-99
wandern@badenweiler-tourismus.de
<https://www.badenweiler-tourismus.de/>

Tour zum Mitnehmen für iPhone und Android