



Langenbrettach · Bad Friedrichshall · Neckarsulm · Weinsberg · Obersulm

KJ7 4-Täler-Tour

Touristikgemeinschaft
HeilbronnerLand e.V.
Telefon 07131 994-1390
Service@HeilbronnerLand.de
www.HeilbronnerLand.de

Mit nur wenigen Steigungen führt die 4-Täler-Radtour durch die Flussauen von Kocher, Neckar, Sulm und Brettach. Streuobstwiesen, Weinberge - mal steiler, mal flacher - und immer wieder naturnahe Uferbereiche begleiten Ihre Radtour.

Touristinformation Weinsberger Tal
Hauptstraße 1
Telefon 07134 1386192
www.weinsbergertal.com

Touristinformation Neuenstadt
„Alte Kegelbahn“
Hauptstraße 78
Telefon 07139 9365058



Wegebeschaffenheit & Sicherheitshinweise

überwiegend asphaltiert,
für Kinderanhänger geeignet

Diese Radtour bietet Ihnen:



61,8 km



228 m



durchgehende
Beschilderung



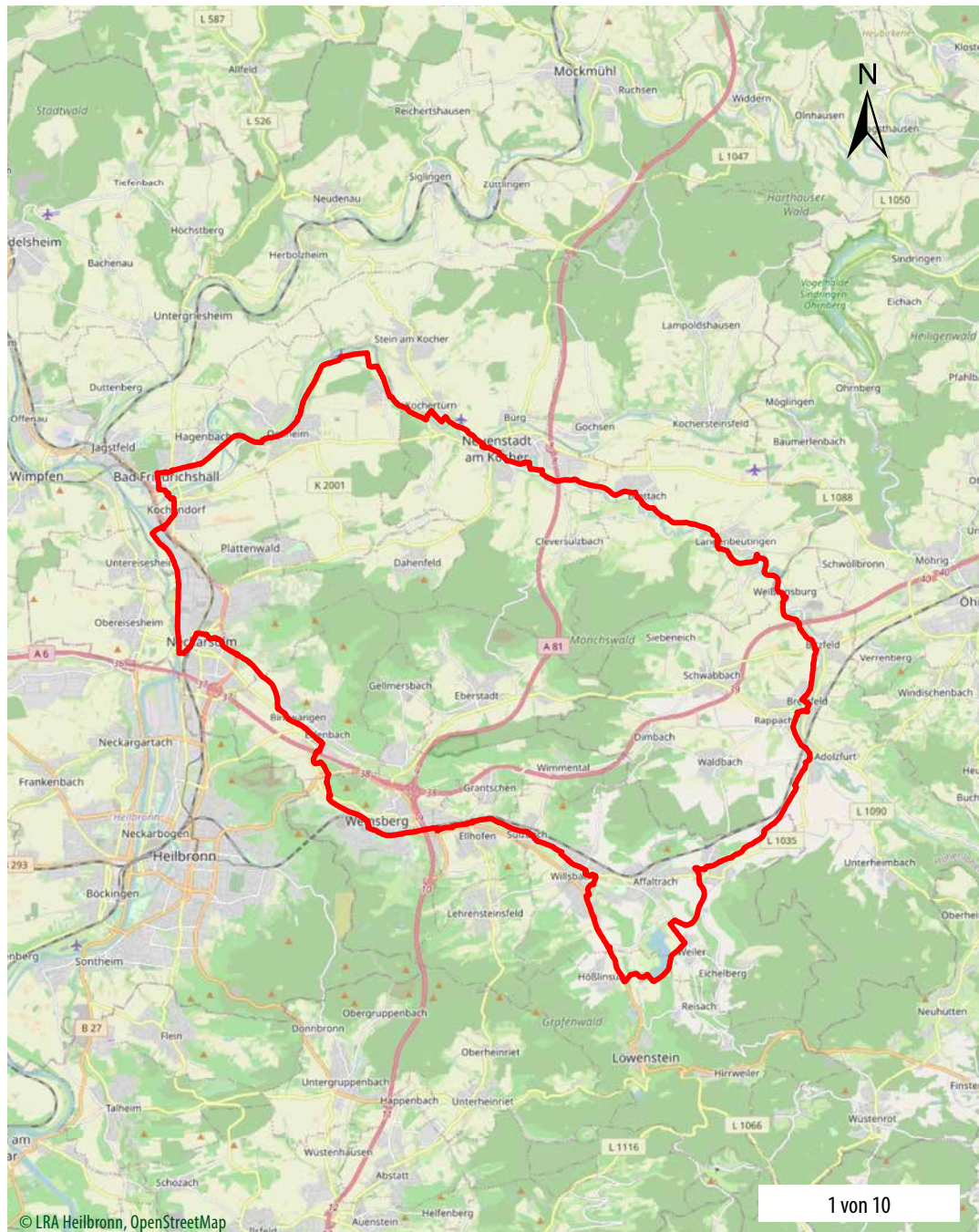
öffentliche
Verkehrsmittel

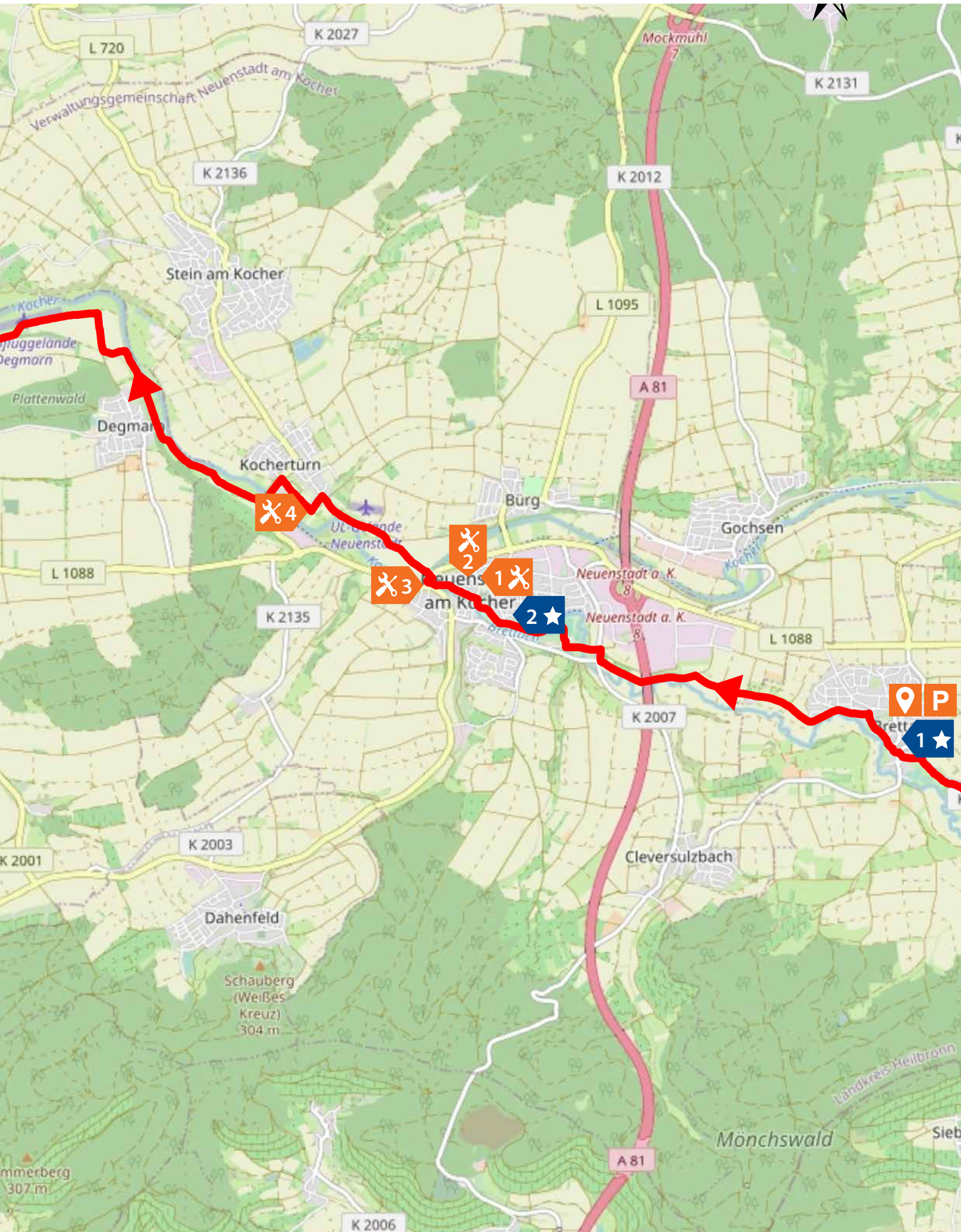


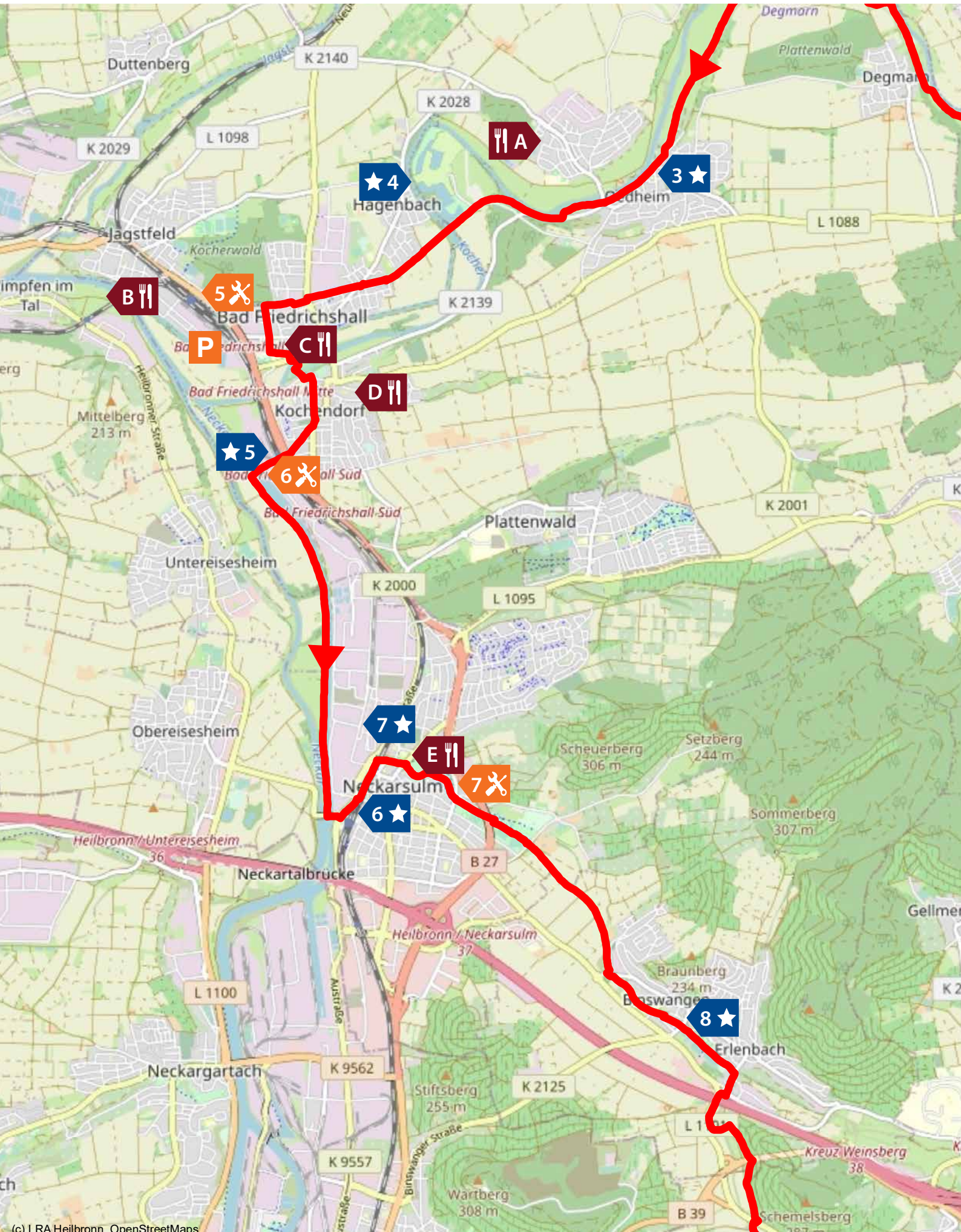
Rundstrecke

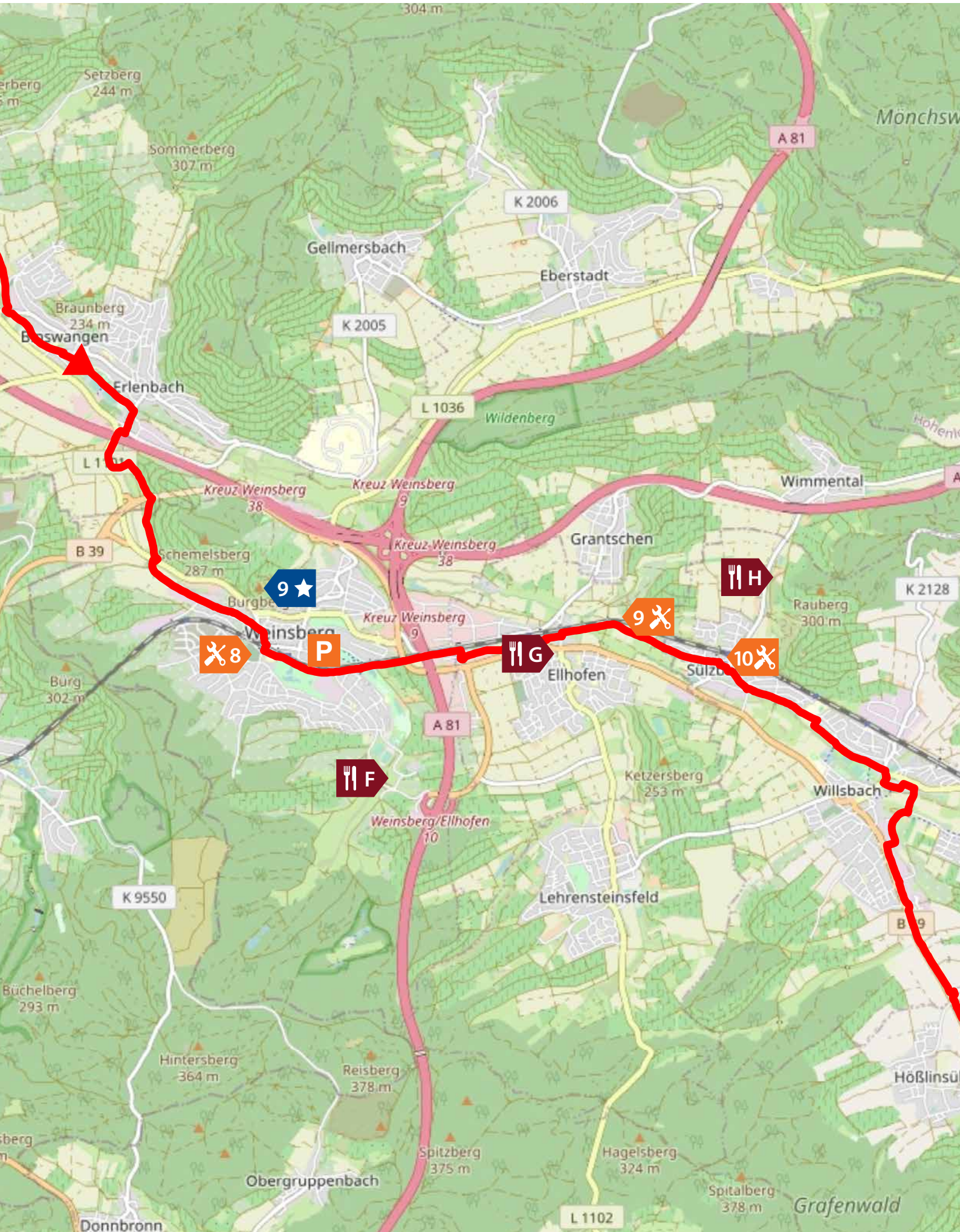


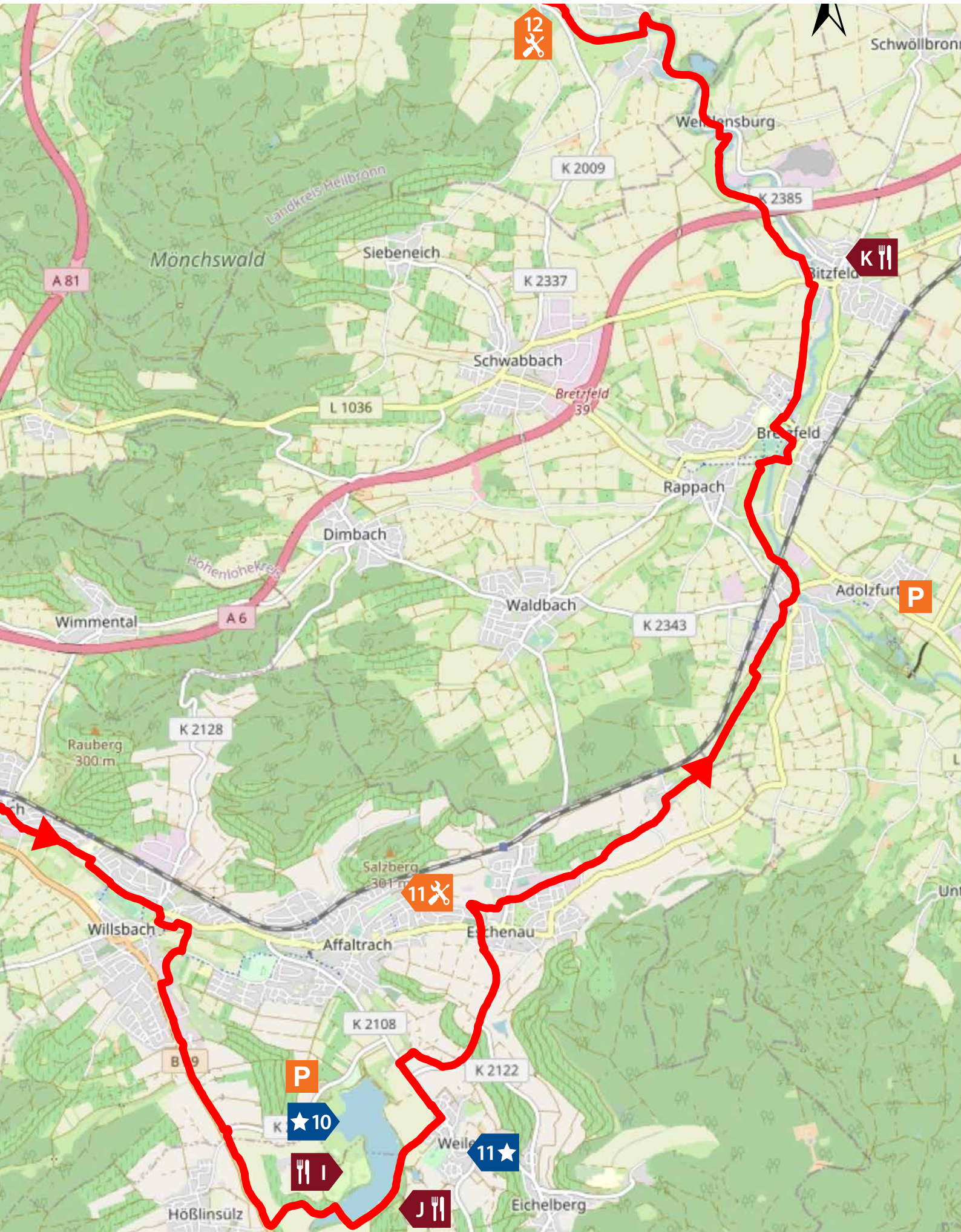
Einkehr-
möglichkeit













Langenbrettach · Bad Friedrichshall · Neckarsulm · Weinsberg · Obersulm



Touristikgemeinschaft HeilbronnerLand e.V.

Telefon 07131 994-1390
Service@HeilbronnerLand.de
www.HeilbronnerLand.de

Touristinformation Weinsberger Tal

Hauptstraße 1
Telefon 07134 1386192
www.weinsbergertal.com

Touristinformation Neuenstadt

„Alte Kegelbahn“
Hauptstraße 78
Telefon 07139 9365058

Start

Brettacher Mühle,
Langenbrettach-Brettach

Ende

Brettacher Mühle,
Langenbrettach-Brettach

Informations- & Kartenmaterial

RadErlebnisKarte
HeilbronnerLand
kostenlos

FahrradKarte HeilbronnerLand
topografische Radkarte (OSM)
Maßstab 1:50.000
6,90 €

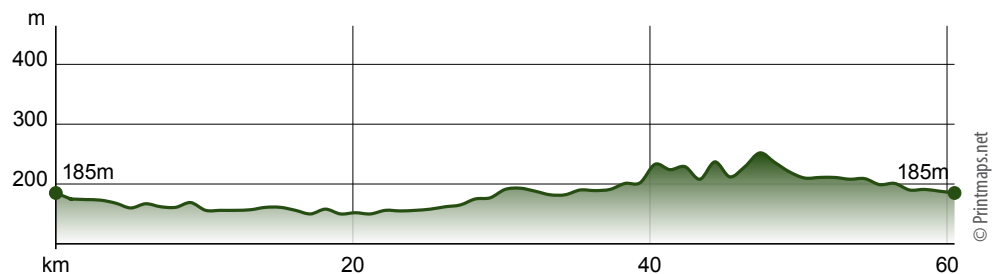
KJ7 4-Täler-Tour

Mit Abschnitten auf dem Kocher-Jagst-Radweg, Neckartal-Radweg und dem Württemberger Weinradweg ist die 4-Täler-Tour quasi eine kleine Rundfahrt auf den bekannten Fernradwegen. Vom Startpunkt an der Brettacher Mühle geht es zunächst immer flussabwärts: auf dem Brettachtal-Radweg bis Neuenstadt und weiter auf

dem Kocher-Jagst-Radweg bis zum Neckar. In Bad Friedrichshall-Jagstfeld wechseln Sie auf den Neckartal-Radweg und biegen in Neckarsulm ins Weinsberger Tal ab. Durch das Weinsberger Tal führen Burgenstraßen-Radweg und Württemberger Weinradweg entlang dem kleinen Flüschen Sulm zurück zum Ausgangspunkt.



Höhenprofil



Anreise



PKW

Weinsberg und Neckarsulm sind über die A6/A81 innerhalb weniger Minuten erreichbar. Wer an der Brettacher Mühle starten möchte, gelangt über die A81, Ausfahrt Neuenstadt, innerhalb weniger Minuten nach Langenbrettach-Brettach.



Öffentliche Verkehrsmittel

Bad Friedrichshall-Hauptbahnhof wird von der Stadtbahn sowie den Regionalzügen der Deutschen Bahn Stuttgart - Heilbronn - Würzburg angefahren. Auch Neckarsulm und Weinsberg sind an das Streckennetz der Deutschen Bahn angeschlossen.



Parkplatzempfehlung

- Brettacher Mühle,
Langenbrettach-Brettach
- P+R Parkplatz Bad Friedrichshall
Hauptbahnhof
- P+R Parkplatz Weinsberg
Bahnhof
- Breitenauer See,
Obersulm
- Bretzfeld-Adolfurt

Weinsberg, Willsbach, Affaltrach und Bretzfeld-Adolfurt sind an das S-Bahnnetz angeschlossen und mit der S4 zu erreichen.

Mit der S-Bahn kann die Tour zwischen Weinsberg und Bretzfeld abgekürzt werden und somit die einzig nennenswerte Steigung umgangen werden.



**Touristikgemeinschaft
HeilbronnerLand e.V.**

Telefon 07131 994-1390

Service@HeilbronnerLand.de

www.HeilbronnerLand.de

Touristinformation Weinsberger Tal

Hauptstraße 1

Telefon 07134 1386192

www.weinsbergertal.com

Touristinformation Neuenstadt

„Alte Kegelbahn“

Hauptstraße 78

Telefon 07139 9365058

Interaktive Karten und GPX-Track zum Download

www.Heilbronnerland.de/
Rad-KJ7

Tour zum Mitnehmen & Navigieren für iPhone und Android

QR-Code scannen und diese Tour
offline speichern, mit Freunden teilen
und mehr ...



Tour bei outdooractive



Tour bei komoot

KJ7 4-Täler-Tour

Auf Ihrer Route



Einkehrmöglichkeiten

- A Sportheimgaststätte Kocher Aue (RadServiceStation)**
Mörikestraße 37, Oedheim
07136 910191
- B Biergarten Saline (RadServiceStation)**
Saline 5, Bad Friedrichshall
www.biergarten-saline.de
- C Brotcafé Bäckerei Hirth (RadServiceStation)**
Rathausplatz 6, Bad Friedrichshall
07136 910480 | www.baeckerei-hirth.de
- D Marijas Schlosspark Café (RadServiceStation)**
Hauptstraße 10/1, Bad Friedrichshall-Kochendorf
07136 8305725 | www.schlosspark-cafe.de
- E nestor Hotel Neckarsulm mit Restaurant Le Velo (RadServiceStation)**
Sulmstraße 2, Neckarsulm
07132 3880
www.ghotel-group.de/hotels/neckarsulm
- F Hotel & Gutsgaststätte Rappenhof (RadServiceStation)**
Rappenhofweg 1, Weinsberg
07134 5190 | www.rappenhof.de
- G Die Güldene Krone (RadServiceStation)**
Haller Straße 5, Ellhofen
07134 98420 | www.krone-ellhofen.de
- H Hofcafé Fuchs (RadServiceStation)**
Am Goldberg 1, Obersulm-Sülzbach
07134 3476 | www.hofcafe-fuchs.de
- I Seerestaurant der Grieche (RadServiceStation)**
Breitenauer See 2, Löwenstein
07130 2491328
www.seerestaurant-dergrieche.de
- J Wengertshäusle am Breitenauer See**
07130 461200
Weinausschank der Winzer vom Weinsberger Tal direkt im Weinberg in schöner Aussichtslage; geöffnet i.d.R. sonn- & feiertags von April bis November.
- K Hotel-Restaurant Rose (RadServiceStation)**
Weißlensburger Str. 12, Bretzfeld-Bitzfeld
07946 7750 | www.rose-bitzfeld.de



Touristikgemeinschaft

HeilbronnerLand e.V.

Telefon 07131 994-1390

Service@HeilbronnerLand.de

www.HeilbronnerLand.de

Touristinformation Weinsberger Tal

Hauptstraße 1

Telefon 07134 1386192

www.weinsbergertal.com

Touristinformation Neuenstadt

„Alte Kegelbahn“

Hauptstraße 78

Telefon 07139 9365058



KJ7 4-Täler-Tour

Auf Ihrer Route



Interessante Punkte

- 1 Brettacher Mühle**
Mühlstraße 15, Langenbrettach-Brettach

Liebevoll restaurierte Mühle mit kleinem Park und Pavillon zur Rast
- 2 Museum im Schafstall**
Cleversulzbacher Straße 10, Neuenstadt
07139 3924 | www.museum-im-schafstall.de

Wechselnde Sonderausstellungen namhafter Künstler und Dauerausstellung zur Stadtgeschichte. Öffnungszeiten variieren.
- 3 Witwenhaus Oedheim**
Fahrgasse

Fachwerkbau mit eingepprägten Sprüchen in der Fassade, der früher als Witwen- und Waisenhaus diente
- 4 Hirschfeldsee, Sperrflechter-Freizeitpark**

Bade- und Angelsee (kostenpflichtig)
- 5 Besuchersalzbergwerk**
Bergrat-Bilfinger-Str. 1, Bad Friedrichshall
07131 9593303 | www.salzwelt.de

Geöffnet i.d.R. nur an Wochenenden und Feiertagen von Mai – Oktober
- 6 Deutsches Zweirad- und NSU-Museum (RadServiceStation)**
Urbanstraße 11, Neckarsulm
07132 35271 | www.zweirad-museum.de

Ein Streifzug durch die Fahrrad- und Motorradgeschichte mit der größten öffentlichen Sammlung von Zweirädern in Deutschland. Geöffnet i.d.R. dienstags – sonntags
- 7 Audi Forum Neckarsulm**
NSU-Straße 1
0800 2834468 | www.audi.de/foren

Markenausstellung mit Zeitzeugen der Entwicklungsgeschichte und Erlebnisführungen durch das Audiwerk. Geöffnet i.d.R. montags – freitags
- 8 Weinbaumuseum Erlenbach-Binswangen**
Bei der Kelter 1
07132 343870 | www.weinbaumuseum-erlenbach-binswangen.de

Museum in der Binswanger Kelter über die regionale Geschichte des Weinbaus. Geöffnet nur nach Anmeldung.
- 9 Burgruine Weibertreu**
Weinsberg

Burgareal zugänglich, kostenpflichtig; schöne Aussicht und nette Rast- und Pausenplätze im Burgareal
- 10 Breitenauer See**
07130 8558 | www.breitenauer-see.de

Naherholungsgebiet mit Badestrand, Tretbootverleih und weiteren Freizeitangeboten; in den Sommermonaten zeitweise kostenpflichtig
- 11 Schul- und Spielzeugmuseum**
Heilbronner Straße 46, Obersulm-Weiler
07130 28114 | www.obersulm.de

Gesamtensemble mit 5 restaurierten Gebäuden: Ausstellungen zur Entwicklung der Schulgeschichte, des Spielens, des beruflichen Lernens und des Handwerks in den vergangenen Zeiten.



**Touristikgemeinschaft
HeilbronnerLand e.V.**

Telefon 07131 994-1390

Service@HeilbronnerLand.de

www.HeilbronnerLand.de

Touristinformation Weinsberger Tal

Hauptstraße 1

Telefon 07134 1386192

www.weinsbergertal.com

Touristinformation Neuenstadt

„Alte Kegelbahn“

Hauptstraße 78

Telefon 07139 9365058

KJ7 4-Täler-Tour

Auf Ihrer Route



Radservices

- 1 Radwegkirche Nikolauskirche**
Marktplatz, Neuenstadt a. K.
- 2 E-Bike-Ladestation Neuenstadt**
Lindenplatz, Neuenstadt a. K.
- 3 E-Bike-Ladestation Neuenstadt**
Bei der Tourist-Info „Alte Kegelbahn“
Hauptstr. 76

4 Fahrradboxen mit Lademöglichkeit und
RadSERVICE-Punkt
- 4 RadSERVICE-Punkt Kochertürn Kocherstation**
Mühlgärten 9, Neuenstadt-Kochertürn
- 5 RadSERVICE-Punkt BFH Hauptbahnhof**
Jagstfelder Str. 99, Bad Friedrichshall-Jagstfeld
- 6 RadSERVICE-Punkt Schleuse Kochendorf**
Bergrat-Bilfinger-Straße 1
Bad Friedrichshall-Kochendorf
- 7 RadSERVICE-Punkt Neckarsulm ASG**
Gymnasiumstraße 6
- 8 RadSERVICE-Punkt Weinsberg
Wohnmobilstellplatz**
Eugen-Diez-Straße 4
- 9 RadSERVICE-Punkt Ellhofen Gewerbegebiet**
Brücklesäckerstraße
- 10 Radwegkirche Kilianskirche**
Glockengasse 6, Sülzbach
- 11 RadSERVICE-Punkt Obersulm Rathaus**
Bernhardstraße 1
- 12 RadSERVICE-Punkt Langenbeutingen
Hungerlinde**
Lindenstraße 1, Langenbrettach



**Touristikgemeinschaft
HeilbronnerLand e.V.**

Telefon 07131 994-1390

Service@HeilbronnerLand.de

www.HeilbronnerLand.de

Touristinformation Weinsberger Tal

Hauptstraße 1

Telefon 07134 1386192

www.weinsbergertal.com

Touristinformation Neuenstadt

„Alte Kegelbahn“

Hauptstraße 78

Telefon 07139 9365058

KJ7 4-Täler-Tour

Radwegebeschilderung

Die „Radtouren HeilbronnerLand“ sind einheitlich mit weiß-grünen Schildern und in beide Richtungen beschildert.

Hauptwegweiser

- an Knotenpunkten, an denen sich verschiedene Touren treffen
- die Entfernungsangaben beziehen sich auf die Distanz über die ausgeschilderte Route; Ziele können auch auf kürzere Distanz über unbeschilderte Wege erreichbar sein



Routenlogos

verschiedene
Tourenvorschläge



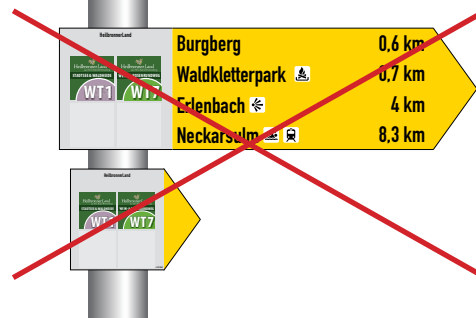
Zwischenwegweiser

Zwischen Hauptwegweisern, wo alle
Radtouren auf der selben Wegstrecke
verlaufen.



Kreuzung ohne Beschilderung

Folgen Sie stets dem (meist
geteerten) Hauptweg. Biegen
Sie nur dann ab, wenn der
Hauptweg abbiegt.



Folgen Sie mit dem Fahrrad nur den weiß-grünen Schildern

ACHTUNG! Die kleineren gelben Wegweiser
beziehen sich auf Wandertouren
im HeilbronnerLand.