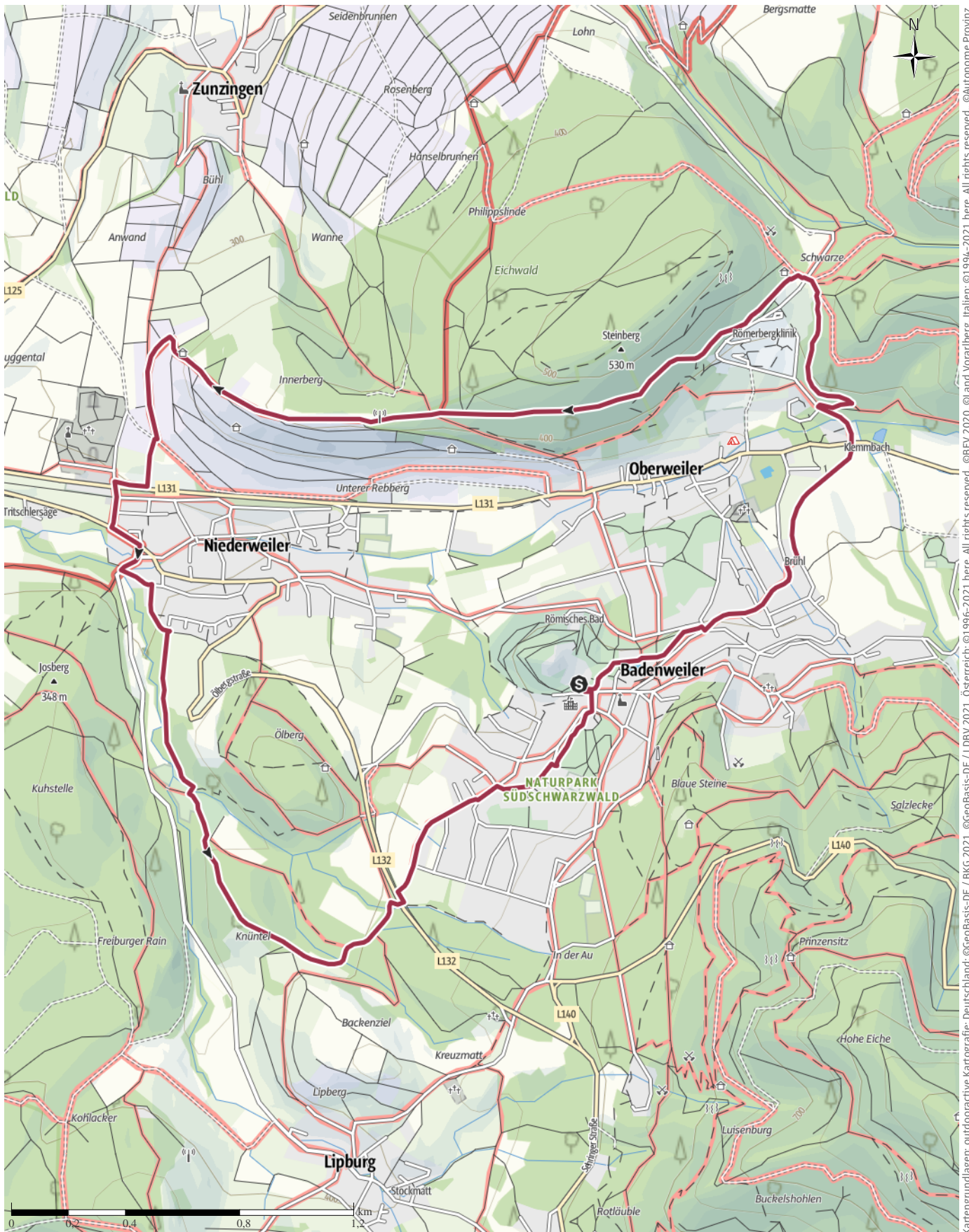


Rund ums Weilertal

↔ 9,6 km ⌚ 2:45 h ▲ 227 m ▼ 227 m Schwierigkeit -



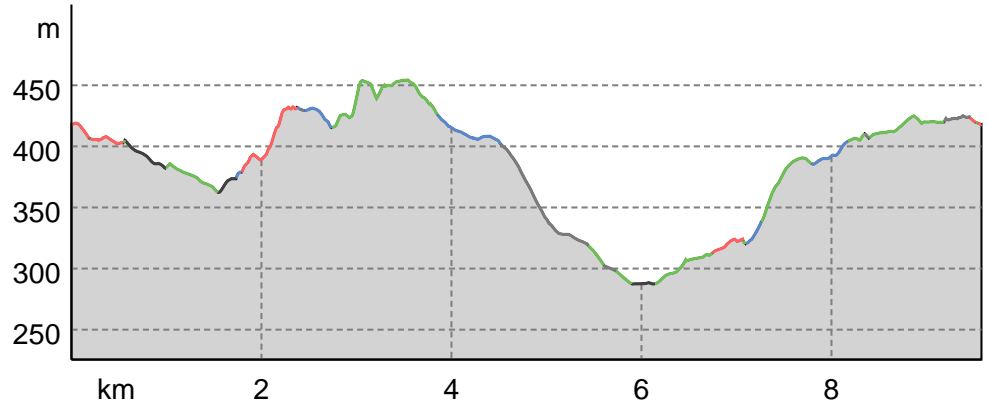
Kartengrundlagen: outdooractive Kartografie; Deutschland: ©GeoBasis-DE / LDBV 2021, Österreich: ©1996-2021 here, All rights reserved. ©BBEV 2020, ©Land Vorarlberg, Italien: ©1994-2021 here, All rights reserved. ©Autonome Provinz Bozen – Südtirol – Abteilung Natur, Landschaft und Raumentwicklung, © Cartago S.R.L. Kartengrundlagen: outdooractive Kartografie; ©OpenStreetMap (www.openstreetmap.org)

Rund ums Weilertal

Wegarten

Asphalt	1,4 km
Schotterweg	1,6 km
Naturweg	4,2 km
Pfad	1,5 km
Straße	0,9 km

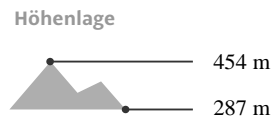
Höhenprofil



Tourdaten

Wanderung

Strecke	↔	9,6 km
Dauer	🕒	2:45 h
Aufstieg	⬆️	227 m
Abstieg	⬇️	227 m



Hans-Dieter Paul

Aktualisierung: 28.02.2023



Quelle
Badenweiler Tourismus GmbH
Schlossplatz 2
79410 Badenweiler
Telefon +49 7632 21896-0
Fax +49 7632 21896-99
wandern@badenweiler-tourismus.de
<https://www.badenweiler-tourismus.de/>



QR-Code scannen und diese Tour offline speichern, mit Freunden teilen und mehr.

Webseite

<https://out.ac/3vBxSG>

Tour zum Mitnehmen für iPhone und Android