



**Touristikgemeinschaft  
HeilbronnerLand e.V.**  
Telefon 07131 994-1390  
Service@HeilbronnerLand.de  
www.HeilbronnerLand.de

Bad Rappenau · Siegelsbach · Kircharadt



# KR4 Kraichgauer Entdeckertour

Begeben Sie sich auf eine Reise durch die abwechslungsreiche Kraichgau-Landschaft rund um Bad Rappenau und lernen Sie bauwerkliche Kleinode der verschiedenen Gemeinden auf dieser 40 km langen Tour kennen.

## Gäste-Info

### Bad Rappenau

Bahnhofstraße 13, Bad Rappenau  
Telefon 07264 922391  
www.badrappenau-tourismus.de

## Wegebeschaffenheit & Sicherheitshinweise

überwiegend asphaltiert,  
teilweise Waldwege

## Diese Radtour bietet Ihnen:



41,9 km



255 m



Rundstrecke



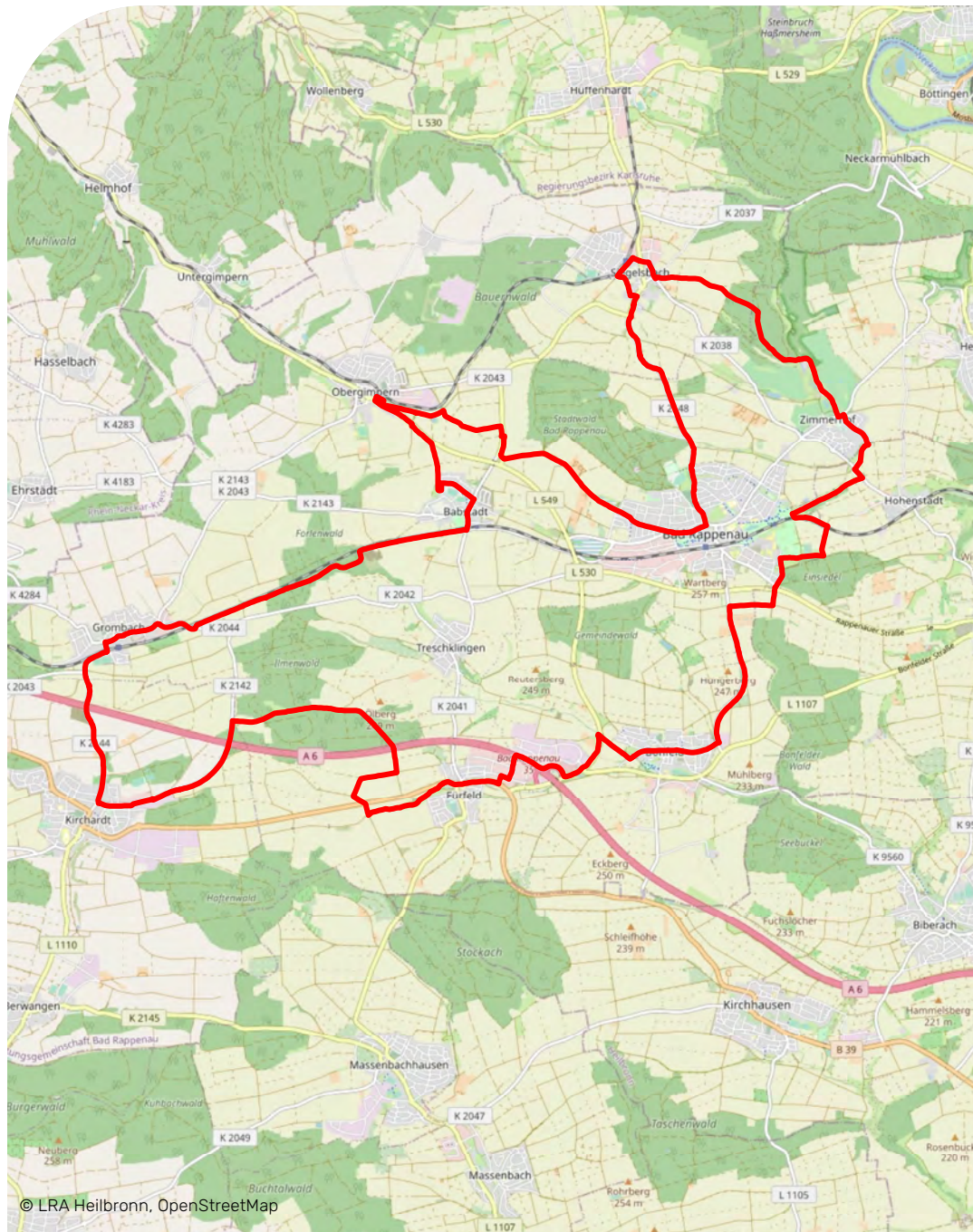
öffentliche  
Verkehrsmittel

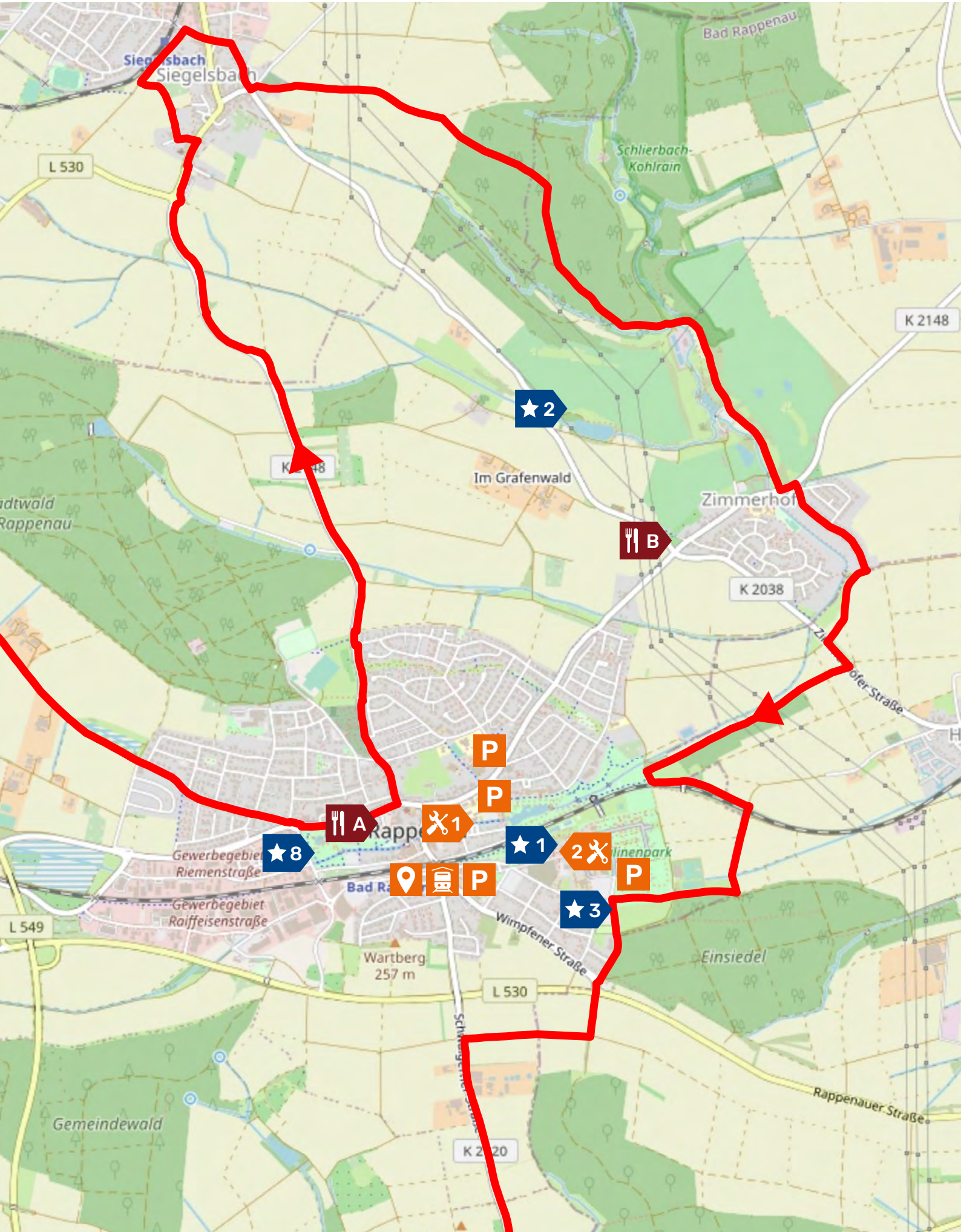


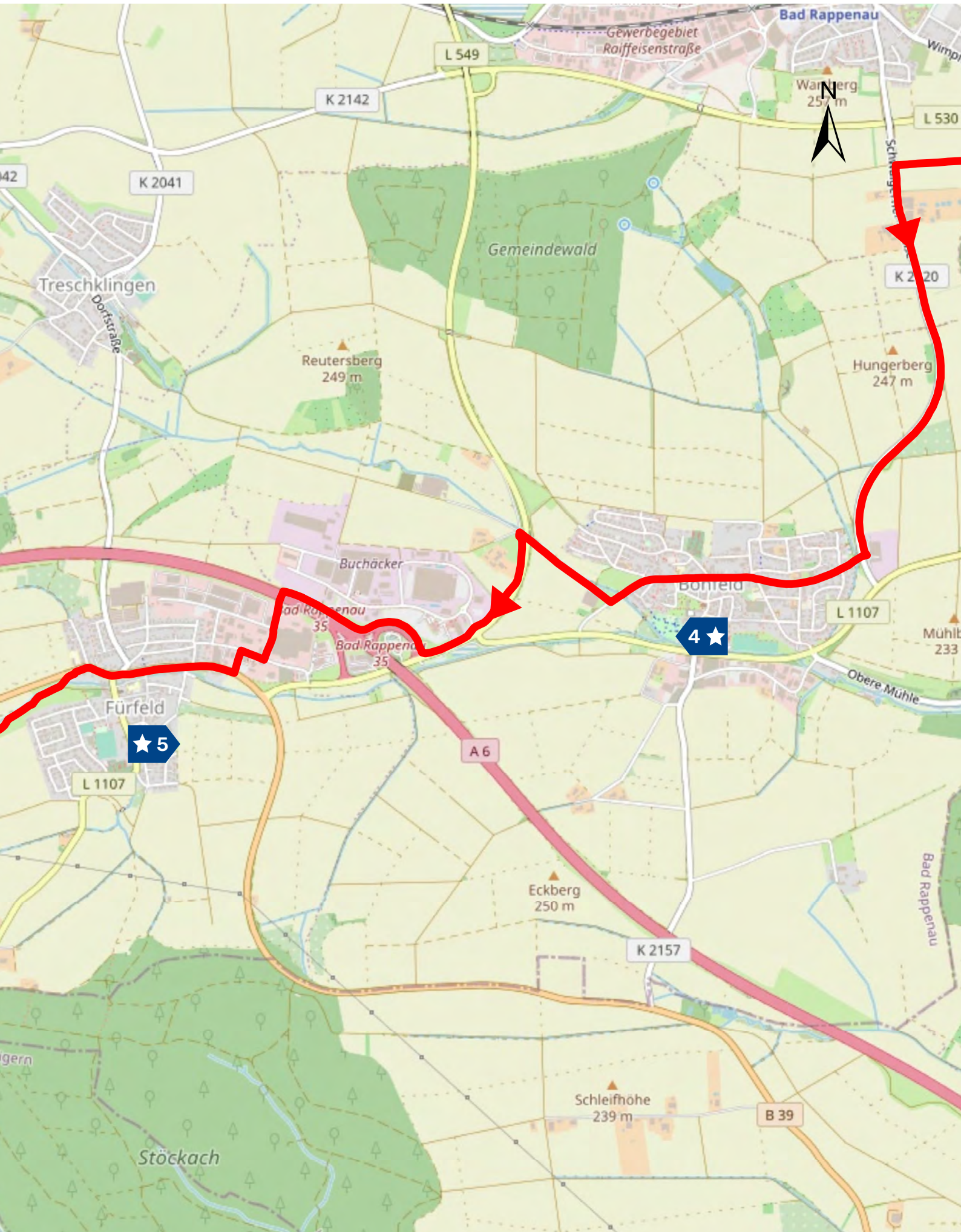
Tourenvorschlag,  
wechselnde  
Wegemarkierung

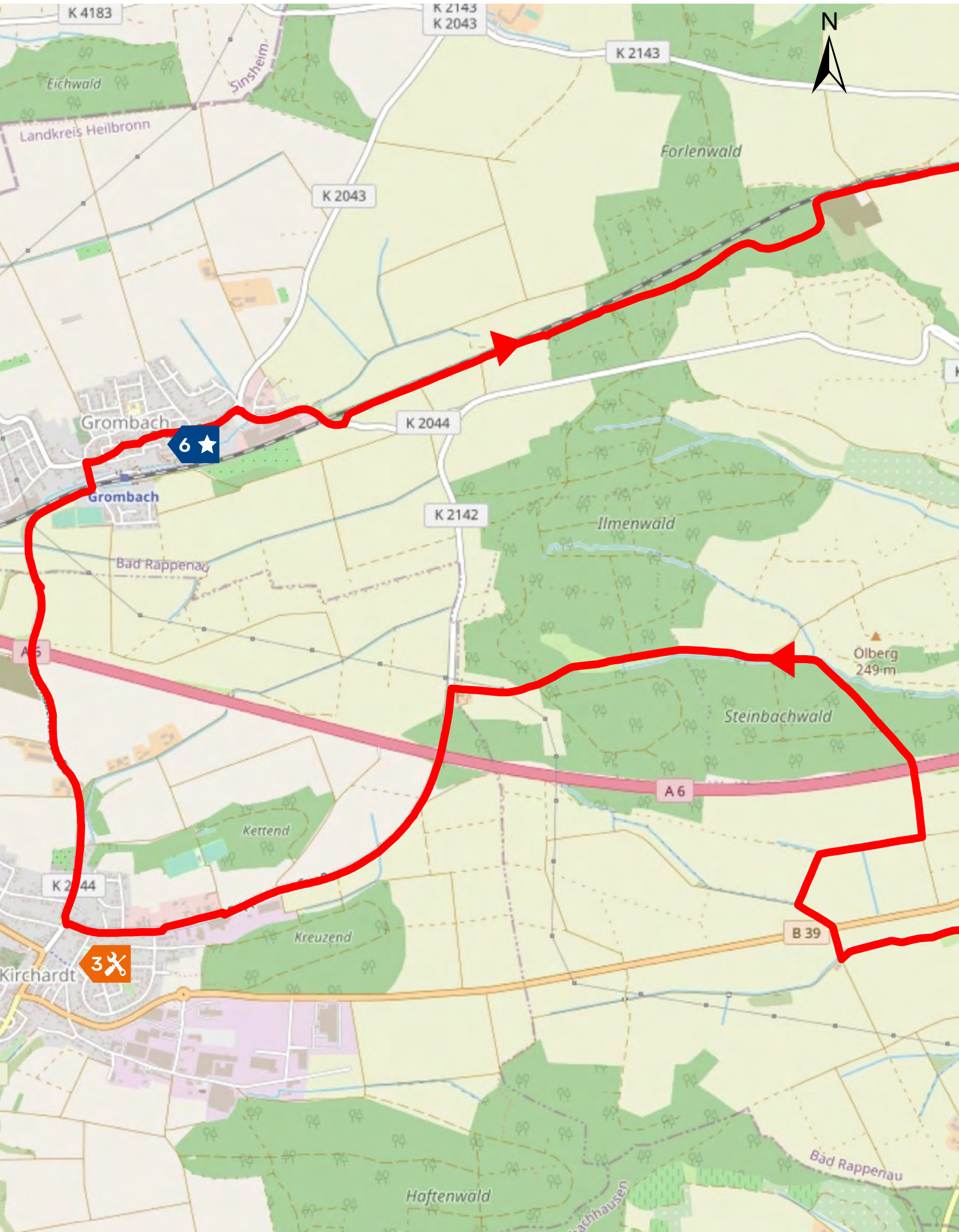


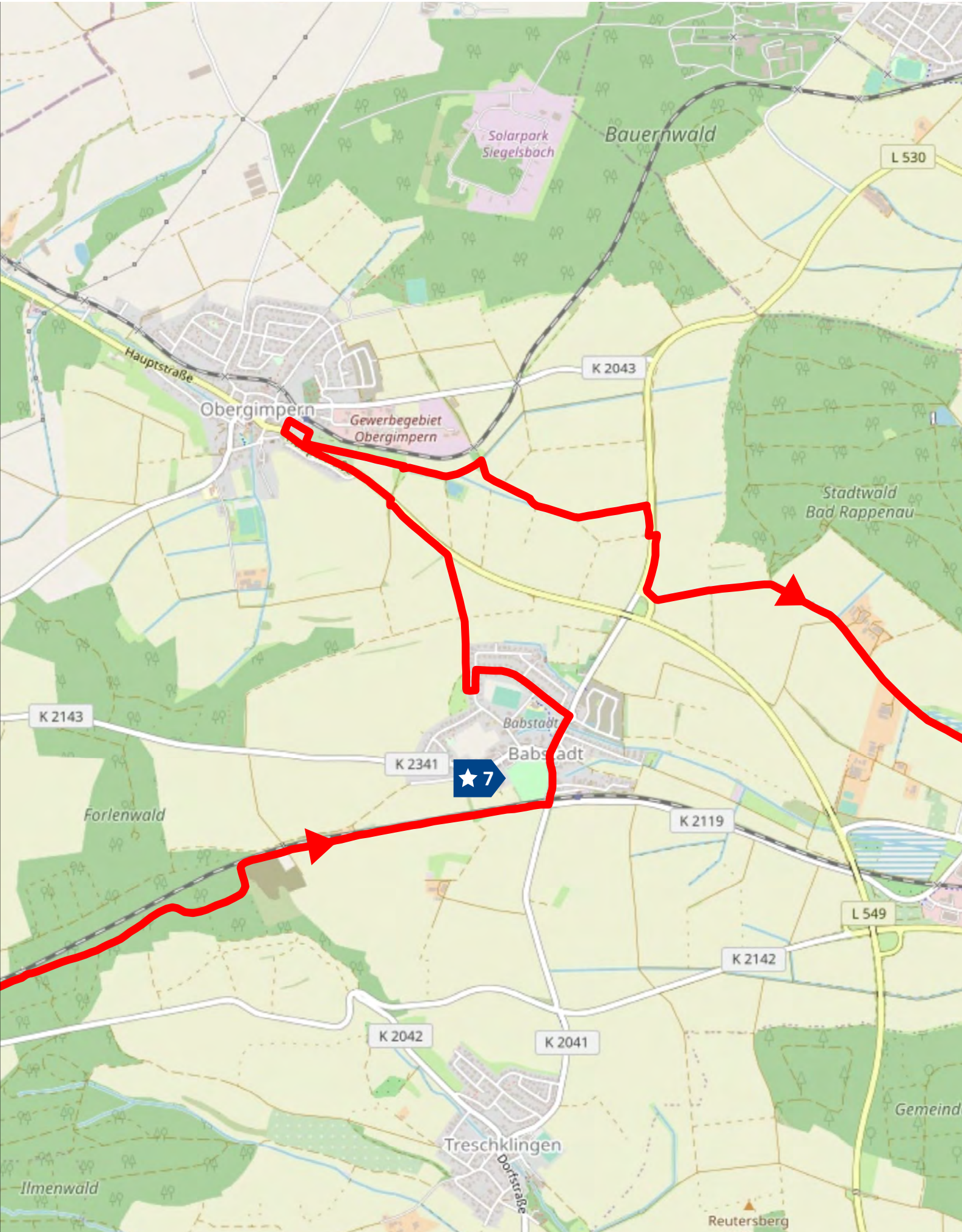
Einkehr-  
möglichkeit













**Touristikgemeinschaft  
HeilbronnerLand e.V.**  
Telefon 07131 994-1390  
Service@HeilbronnerLand.de  
www.HeilbronnerLand.de

### Gäste-Info Bad Rappenau

Bahnhofstraße 13, Bad Rappenau  
Telefon 07264 922391  
www.badrappenau-tourismus.de

Start

Bad Rappenau  
Bahnhof

Ende

Bad Rappenau  
Bahnhof

### Informations- & Kartenmaterial

RadErlebniskarte  
HeilbronnerLand  
**kostenlos**

FahrradKarte HeilbronnerLand  
topographische Radkarte (OSM)  
Maßstab 1:50.000  
**6,90 €**

Bad Rappenau · Siegelsbach · Kirchartd



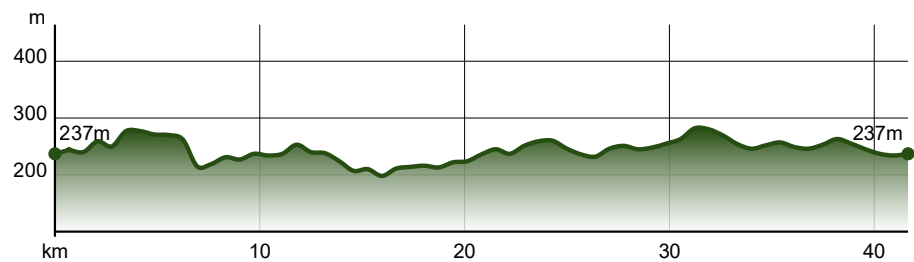
## KR4 Kraichgauer Entdeckertour

Ob als Einstimmung auf Ihre Reise in die Vergangenheit oder als krönenden Abschluss: Die ausgedehnten Parkanlagen zwischen dem Wasserschloss und dem Gradierwerk auf dem Landesgartenschau Gelände in Bad Rappenau sollten Sie zum Flanieren nutzen. Highlight in den gepflegten Parkanlagen ist

das einzige Freiluftinhalatorium in Baden-Württemberg – frische Meeresluft inmitten blühender Gärten. Bis auf das Wasserschloss in Bad Rappenau sind alle Schlösser auf dieser Tour in Privatbesitz und leider nur von außen zu besichtigen.



### Höhenprofil



© Printmaps.net

### Anreise



#### PKW

Über die A6 Ausfahrt Bad Rappenau gelangt man in wenigen Minuten zum Startpunkt.



#### Öffentliche Verkehrsmittel

Bad Rappenau kann sowohl mit der Regio-nalbahn (10b) als auch mit der S-Bahn (S5, S42) von Heilbronn, Mannheim, Heidelberg und Sinsheim erreicht werden. Babstadt und Grombach sind mit der S42 aus Heilbronn und Sinsheim zu erreichen.



### Parkplatzempfehlung

- Parkplatz P1  
Weinbrennerstraße, Bad Rappenau
- Parkplatz P4 Festplatz  
Bahnhofstraße, Bad Rappenau
- Parkplatz P9 Kulturhaus  
Frauenstraße, Bad Rappenau
- Parkplätze Mühlthalhalle  
Wagnerstraße, Bad Rappenau



**Touristikgemeinschaft  
HeilbronnerLand e.V.**  
Telefon 07131 994-1390  
Service@HeilbronnerLand.de  
www.HeilbronnerLand.de


**Gäste-Info  
Bad Rappenau**  
Bahnhofstraße 13, Bad Rappenau  
Telefon 07264 922391  
www.badrappenau-tourismus.de

**Interaktive Karten und  
GPX-Track zum Download**

www.HeilbronnerLand.de/  
Rad-KR4

**Tour zum  
Mitnehmen & Navigieren  
Iphone und Android**

QR-Code scannen und  
diese Tour offline speichern,  
mit Freunden teilen & mehr...



Tour bei outdooractive



Tour bei komoot

KR4 Kraichgauer Entdeckertour

## Auf Ihrer Route



### Einkehrmöglichkeiten

- A Adler Gaststube Hotel Biergarten**  
(RadServiceStation)  
Babstadter Straße 26, Bad Rappenau  
07264 91520  
www.hotel-adler-bad-rappenau.de
- B Café-Bistro Römersee** (RadServiceStation)  
Ehrenbergstraße 1,  
Bad Rappenau-Zimmerhof  
07264 1404  
www.cafe-roemersee.de



### Radservices

- 1 RadSERVICE-Punkt Kurhaus**  
Fritz-Hagner-Promenade 2, Bad Rappenau
- 2 E-Bike-Ladestation  
RappSoDie im Kurgebiet**  
Salinenstraße 37, Bad Rappenau
- 3 E-Bike Ladestation am Eiscafé Madeira**  
Hauptstraße 11, Kirchhardt



### Interessante Punkte

- 1 RappSoDie – Sole- und Saunaparadies**  
Salinenstraße 37, Bad Rappenau  
07264 2069330  
www.rappsodie.info
- 2 Villa Rustica**  
Bad Rappenau-Zimmerhof  
Konservierte Ruine eines ehemaligen  
römischen Gutshofes, frei zugänglich
- 3 Gradierwerk im Landesgartenschau-  
lande Salinenpark Bad Rappenau**  
Salzhaltige Luft als „Heilmittel“ mitten im  
Salinenpark, frei zugänglich, Öffnungszeiten  
Park beachten
- 4 Schlosspark Bonfeld**  
öffentlich zugängliche Grünanlage
- 5 Schloss Bad Rappenau-Fürfeld**  
Das Schloss geht auf eine mittelalterliche  
Burg zurück und befindet sich heute in  
Privatbesitz.
- 6 Alter Ortskern Bad Rappenau-Grombach**  
Neben historischen, öffentlichen Gebäuden  
wie dem alten Rathaus, Schulhaus und  
Backhaus sind zahlreiche private Anwesen  
erhalten und geben das Bild eines typischen  
Kraichgau-Dorfes ab.
- 7 Schloss Babstadt**  
Schloss in Privatbesitz mit großzügiger  
Parkanlage.
- 8 Wasserschloss und Schlosspark  
Bad Rappenau**  
Das Wasserschloss mit seiner Kunstaustel-  
lung ist heute bei verschiedenen Veran-  
staltungen erlebbar. Der umliegende  
Schlosspark lädt zum Verweilen ein.



**Touristikgemeinschaft  
HeilbronnerLand e.V.**  
Telefon 07131 994-1390  
Service@HeilbronnerLand.de  
www.HeilbronnerLand.de

### Gäste-Info Bad Rappenau

Bahnhofstraße 13, Bad Rappenau  
Telefon 07264 922391  
www.badrappenau-tourismus.de

KR3 Durchs Kraichgauer Bauernland

## Auf Ihrer Route



### Interessante Punkte

#### 1 Fachwerkstadt Eppingen

Eppingen gilt als Schatzkästchen süddeutscher Fachwerkbaukunst. Rund um den Pfeifferturm befinden sich prachtvoll instandgesetzte Fachwerkhäuser aus der Blütezeit der Stadt. Die verkehrsberuhigte Altstadt lädt zum Bummeln ein.

#### 2 Stadt- und Fachwerkmuseum „Alte Universität“

Altstadtstraße 17, Eppingen  
07262 9201151  
www.eppingen.de  
Fachwerkbau & Landleben, Bauern & Bastler, Hopfen & Malz, Feuerwehrgeschichte & die „Eppinger Linie“: das Fachwerkmuseum stellt die Geschichte vom frühen Holzbau zum Fachwerk dar – anschaulich verknüpft mit Einblicken in die Welt des Zimmermanns und die Eppinger Stadtgeschichte. Geöffnet in der Regel Mi. – So. und feiertags, Eintritt frei

#### 3 Bauernmuseum Eppingen-Richen

Hintere Gasse 35  
07262 6091340  
www.eppingen.de  
Sammlung zur bäuerlichen Alltagskultur des Kraichgau. Geöffnet i.d.R. Mai – Okt. jeden 1. So. im Monat und nach Vereinbarung.

#### 4 Schulschlösschen / Neues Rathaus

Ittlingen  
Ursprünglich als Schulgebäude entworfen, wird das kleine Schlösschen heute als Rathaus genutzt und prägt als markantes Gebäude das Ittlinger Ortsbild.

#### 5 Reichsritterschaftliches Hofgut Bockschaft

Kirchartd-Bockschaft  
In dem kleinen Örtchen scheint die Zeit stillzustehen. Das Hofgut beeindruckt mit einem stimmungsvollen Ensemble aus liebevoll erhaltenen Fachwerkgebäuden.

#### 6 Burg Streichenberg mit Schloss Schomberg

Gemmingen-Stebbach  
Etwas außerhalb von Gemmingen auf einem Bergsporn liegt die mittelalterliche Burg, die sich heute in Privatbesitz befindet.