



**Touristikgemeinschaft  
HeilbronnerLand e.V.**  
Telefon 07131 994-1390  
Service@HeilbronnerLand.de  
www.HeilbronnerLand.de

Neudenau · Möckmühl · Roigheim



# KJ4 Drei-Bäche-Tour

Als kleine Flussrundfahrt führt diese Tour durch die naturbelassenen Täler von Jagst, Seckach und Schefflenz.



## Wegebeschaffenheit & Sicherheitshinweise

überwiegend asphaltiert,  
teilweise Schotterwege

## Diese Radtour bietet Ihnen:



53,6 km



288 m



durchgehende  
Beschilderung



öffentliche  
Verkehrsmittel

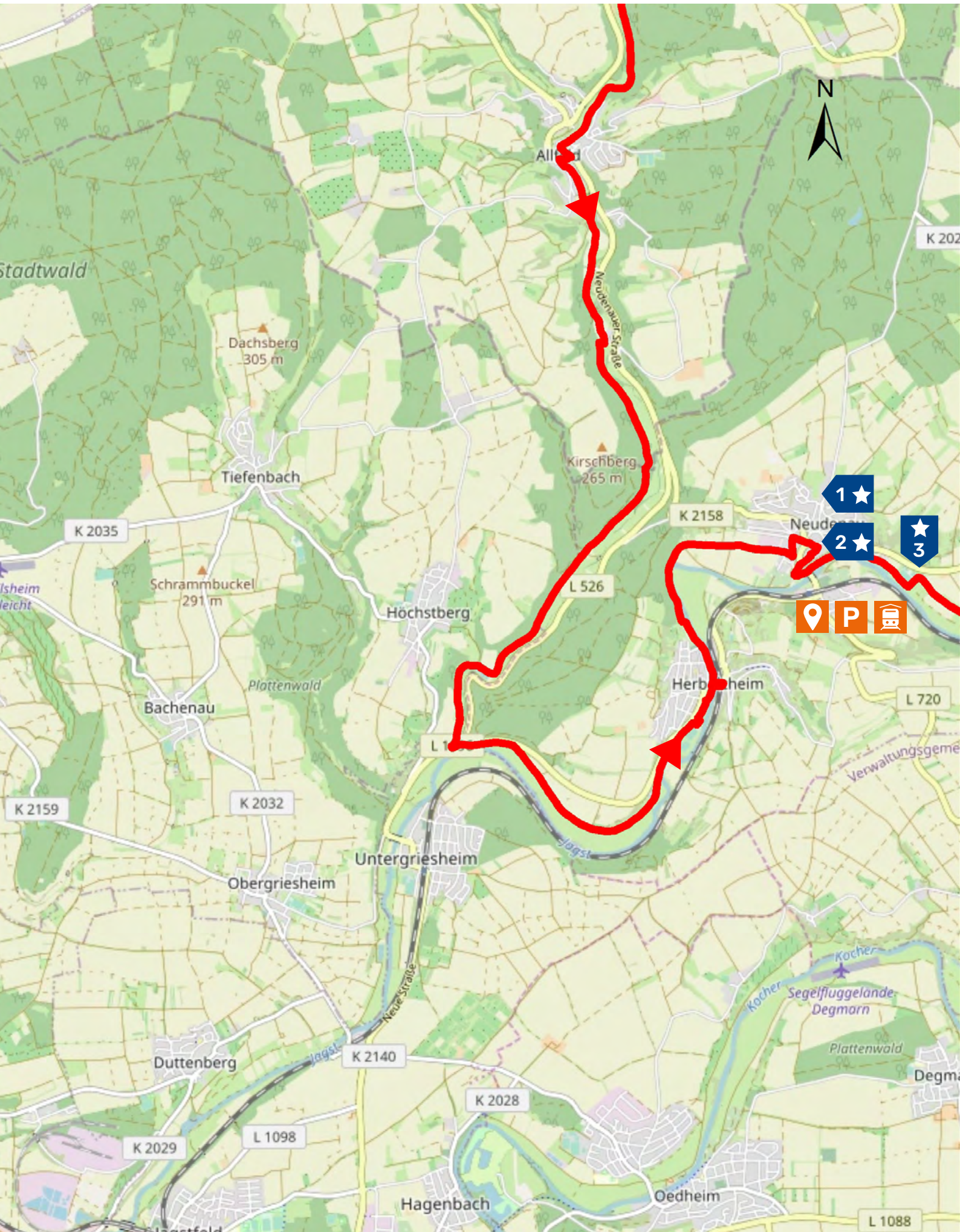


Rundstrecke

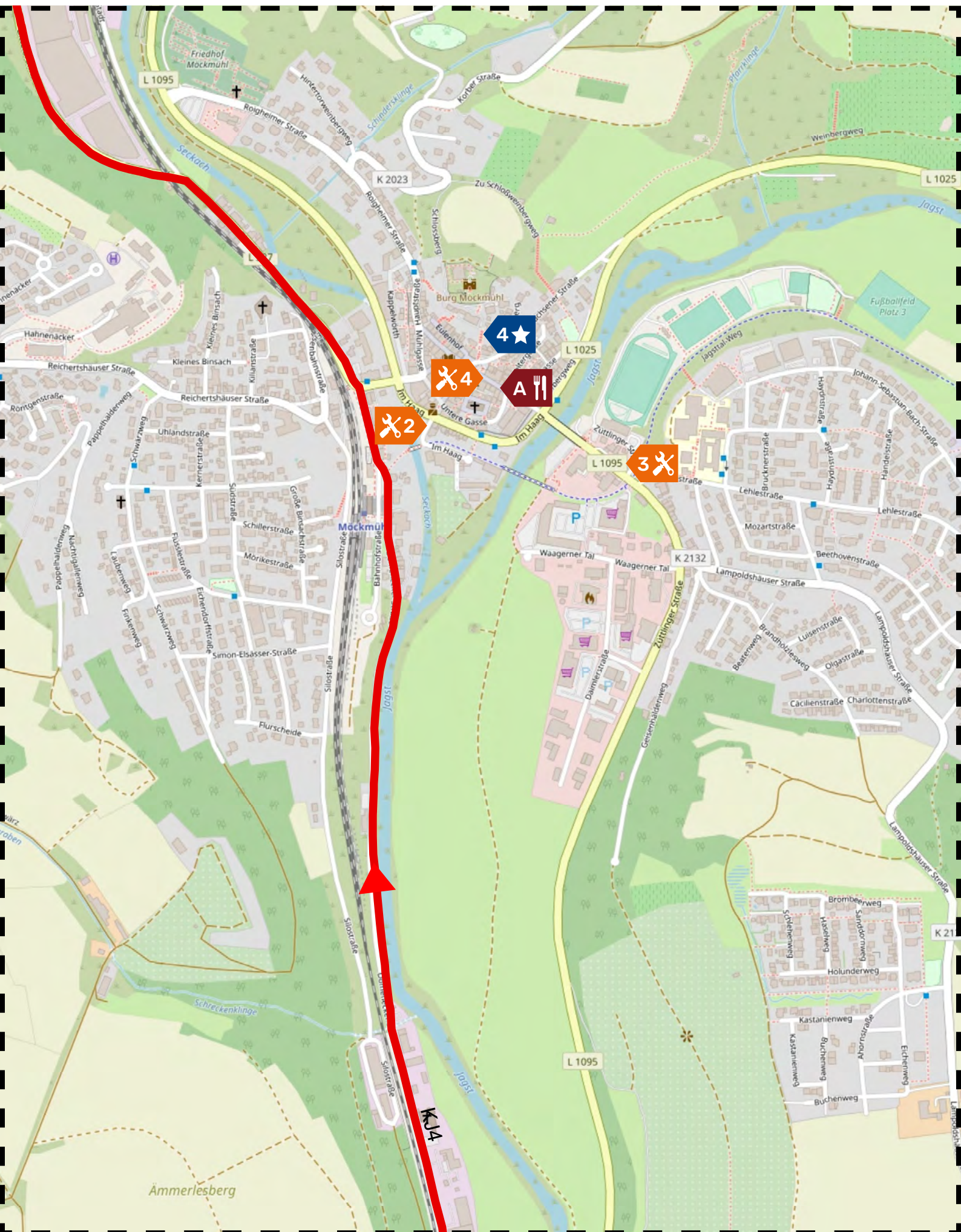


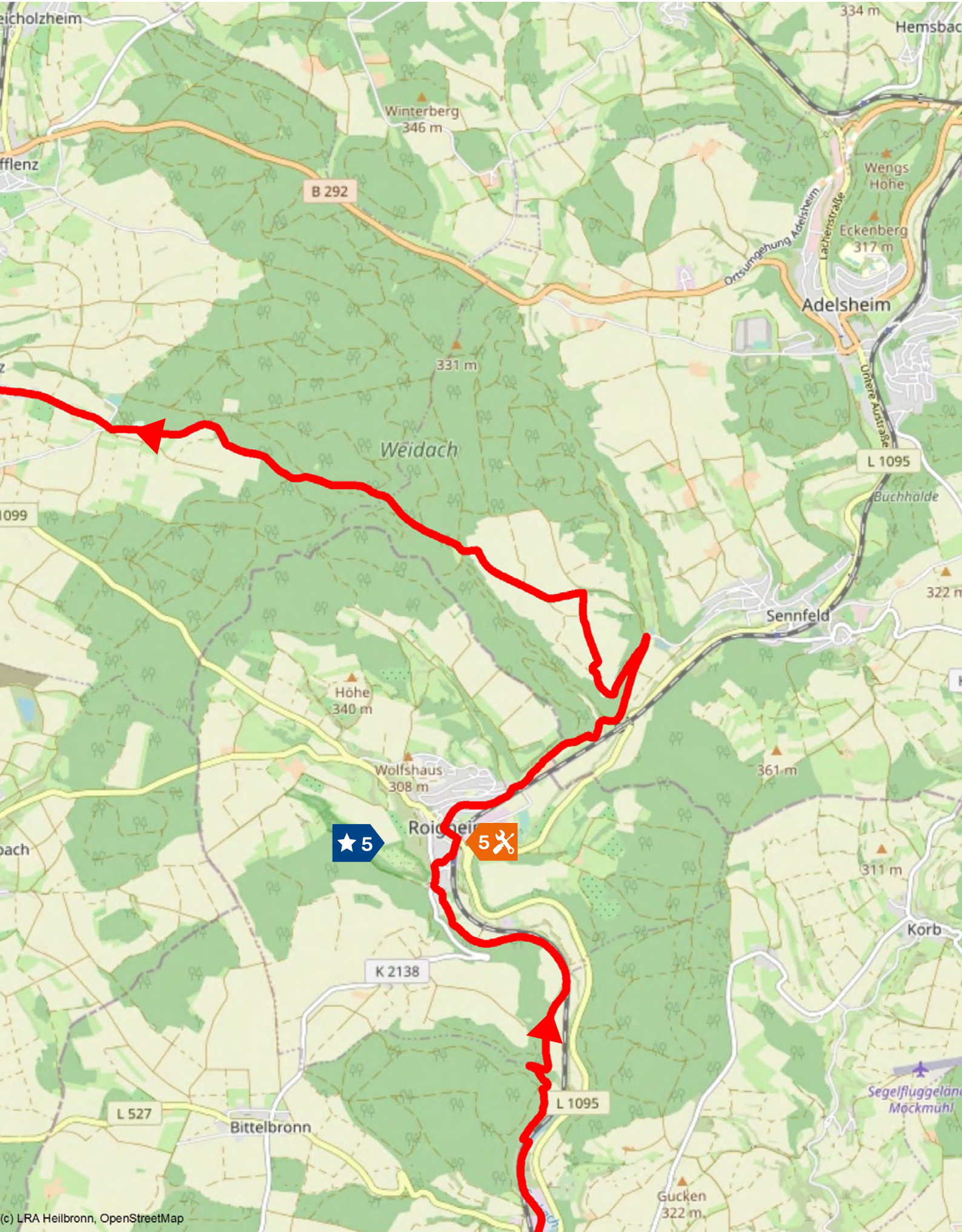
Einkehr-  
möglichkeit

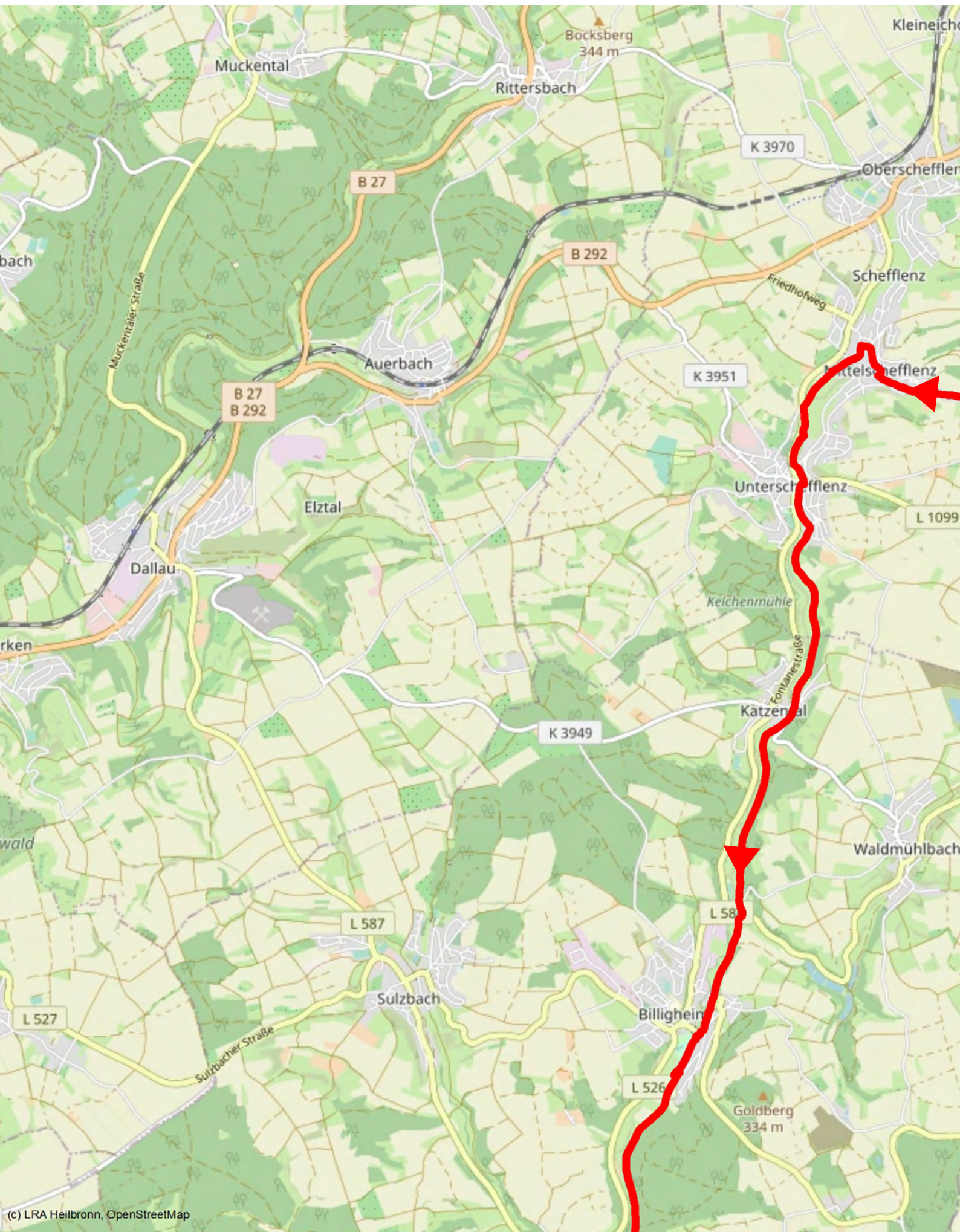














**Touristikgemeinschaft  
HeilbronnerLand e.V.**  
Telefon 07131 994-1390  
Service@HeilbronnerLand.de  
www.HeilbronnerLand.de

Neudenu · Möckmühl · Roigheim



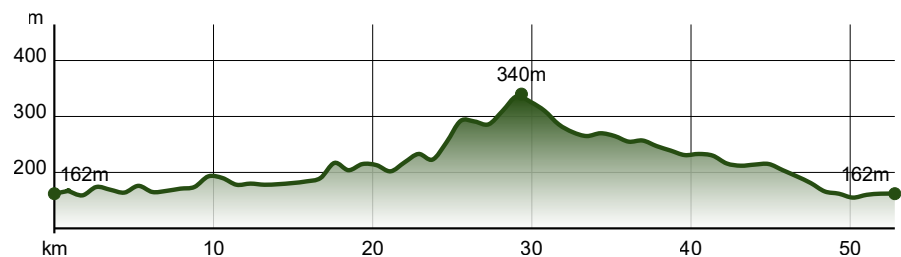
## KJ4 Drei-Bäche-Tour

Wenn Sie am frühen Morgen in Neudenu starten, geht die Radtour noch eine Weile neben der Jagst in Richtung Osten, dem Sonnenaufgang entgegen. Die Strecke lenkt Sie entlang unzähliger Naturschätze: Streuobstwiesen, saftige Weiden und Felder, auf denen mit viel Liebe zur Natur, ökologische Landwirtschaft betrieben wird. Nachdem Sie Möckmühl und Roigheim passiert haben, gönnen Sie Ihren Füßen in einem See, zwischen Seckach und Fischbach, eine erfrischende Erholung.

Oder Sie hören einfach nur den zahlreichen Vogelarten bei deren täglichen Gesangsproben zu. Danach fahren Sie durch einen dichten Wald, den Naturpark Neckartal-Odenwald, der Schefflenz entgegen. Attraktive Lehr- und Erlebnispfade und viele andere Erholungsmöglichkeiten runden das Angebot des Naturparks ab. Im Anschluss folgen Sie entlang geheimnisvoller Hohlwege und malerischer Dörfer der Schefflenz bis zur Jagstmündung.



### Höhenprofil



© Printmaps.net

**Start**

**Bahnhof  
Neudenu-Herbolzheim**

**Ende**

**Bahnhof  
Neudenu-Herbolzheim**

### Informations- & Kartenmaterial

RadErlebniskarte  
HeilbronnerLand  
**kostenlos**

Fahrradkarte HeilbronnerLand  
topographische Radkarte (OSM)  
Maßstab 1:50.000  
**6,90 €**

### Anreise



#### PKW

Neudenu-Herbolzheim ist über die A6 Ausfahrt Neckarsulm, sowie über die A81 Ausfahrt Möckmühl in ca. 15 Minuten erreichbar.



#### Öffentliche Verkehrsmittel

Neudenu-Herbolzheim, Neudenu, Siglingen, Züttlingen, Möckmühl und Roigheim sind an das Streckennetz der Deutschen Bahn (Heilbronn- Würzburg) angeschlossen. Via Heilbronn besteht Anschluss in Richtung Crailsheim, Karlsruhe und Stuttgart.



#### Parkplatzempfehlung

- Bahnhof Neudenu  
Bahnhofstraße 1, Neudenu




**Touristikgemeinschaft  
HeilbronnerLand e.V.**  
Telefon 07131 994-1390  
Service@HeilbronnerLand.de  
www.HeilbronnerLand.de

### Interaktive Karten und GPX-Track zum Download

www.HeilbronnerLand.de/  
Rad-KJ4

### Tour zum Mitnehmen & Navigieren Iphone und Android

QR-Code scannen und  
diese Tour offline speichern,  
mit Freunden teilen & mehr...



Tour bei outdooractive



Tour bei komoot

KJ4 Drei-Bäche-Tour

## Auf Ihrer Route



### Einkehrmöglichkeiten

- A Metzgerei und Gasthof „Zum Bären“**  
(RadServiceStation)  
Hauptstrasse 16, Möckmühl  
06298 1361  
www.baeren-moeckmuehl.de



### Radservices

- 1 RadSERVICE-Punkt Freibad Neudenau**  
Deitingen 8, Neudenau  
mit E-Bike-Ladestation
- 2 E-Bike-Ladestation Haag**  
Haag 11, Möckmühl
- 3 RadSERVICE-Punkt Möckmühl**  
Züttlinger Straße 7, Möckmühl
- 4 E-Bike-Ladestation Möckmühl**  
Hauptstraße 23, Möckmühl
- 5 RadSERVICE-Punkt Authenrieth-Halle**  
Gartenstraße 2, Roigheim



### Interessante Punkte

- 1 Fachwerkstadt Neudenau**  
mit historischem Marktplatz und mittelalterlicher Stadtmauer.
- 2 Josefine-Weihrauch Heimatmuseum**  
Billigheimer Str. 3, Neudenau  
06264 1014  
www.heimatmuseum-neudenau.de  
Volkskundliche Sammlungen der Stadt  
Neudenau. Geöffnet in der Regel sonntags  
von April – September.
- 3 Wallfahrtskapelle St. Gangolf Neudenau**  
www.gangolfsritt.de  
Historische Kapelle mit Hochaltar und  
Waldmalereien.
- 4 Fachwerkstadt Möckmühl**  
mit historischem Stadtkern, Hexenturm  
und mittelalterlicher Höhenburg.
- 5 Naturschutzgebiet Essigberg/Hörnle**  
Roigheim  
Muschelkalkhang mit Trockenmauern und  
seltener Flora und Fauna. Besonders im Mai  
zur Orchideenblüte reizvoll.



**Touristikgemeinschaft  
HeilbronnerLand e.V.**  
Telefon 07131 994-1390  
Service@HeilbronnerLand.de  
www.HeilbronnerLand.de

KJ4 Drei-Bäche-Tour

## Radwegebeschilderung

Die „Radtouren HeilbronnerLand“ sind einheitlich mit weiß-grünen Schildern und in beide Richtungen beschildert.

### Hauptwegweiser

- an Knotenpunkten, an denen sich verschiedene Touren treffen
- die Entfernungsangaben beziehen sich auf die Distanz über die ausgeschilderte Route; Ziele können auch auf kürzere Distanz über unbeschilderte Wege erreichbar sein



### Routenlogos

verschiedene  
Tourenvorschläge



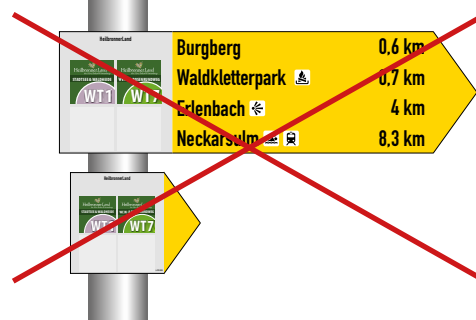
### Zwischenwegweiser

Zwischen Hauptwegweisern,  
wo alle Radtouren auf der  
selben Wegstrecke verlaufen.



### Kreuzung ohne Beschilderung

Folgen Sie stets dem (meist geteerten)  
Hauptweg. Biegen Sie nur dann ab, wenn  
der Hauptweg abbiegt.



### Folgen Sie mit dem Fahrrad nur den weiß-grünen Schildern

**ACHTUNG!**  
Die kleineren gelben Wegweiser  
beziehen sich auf Wandertouren  
im HeilbronnerLand.