



Touristikgemeinschaft
HeilbronnerLand e.V.
Telefon 07131 994-1390
Service@HeilbronnerLand.de
www.HeilbronnerLand.de



Wegebeschaffenheit & Sicherheitshinweise

Feldwege und Ackerrandstreifen

Diese Wanderung bietet Ihnen:



10,1 km



78 m



durchgehende
Beschilderung



öffentliche
Verkehrsmittel



Rundstrecke



Einkehr-
möglichkeit

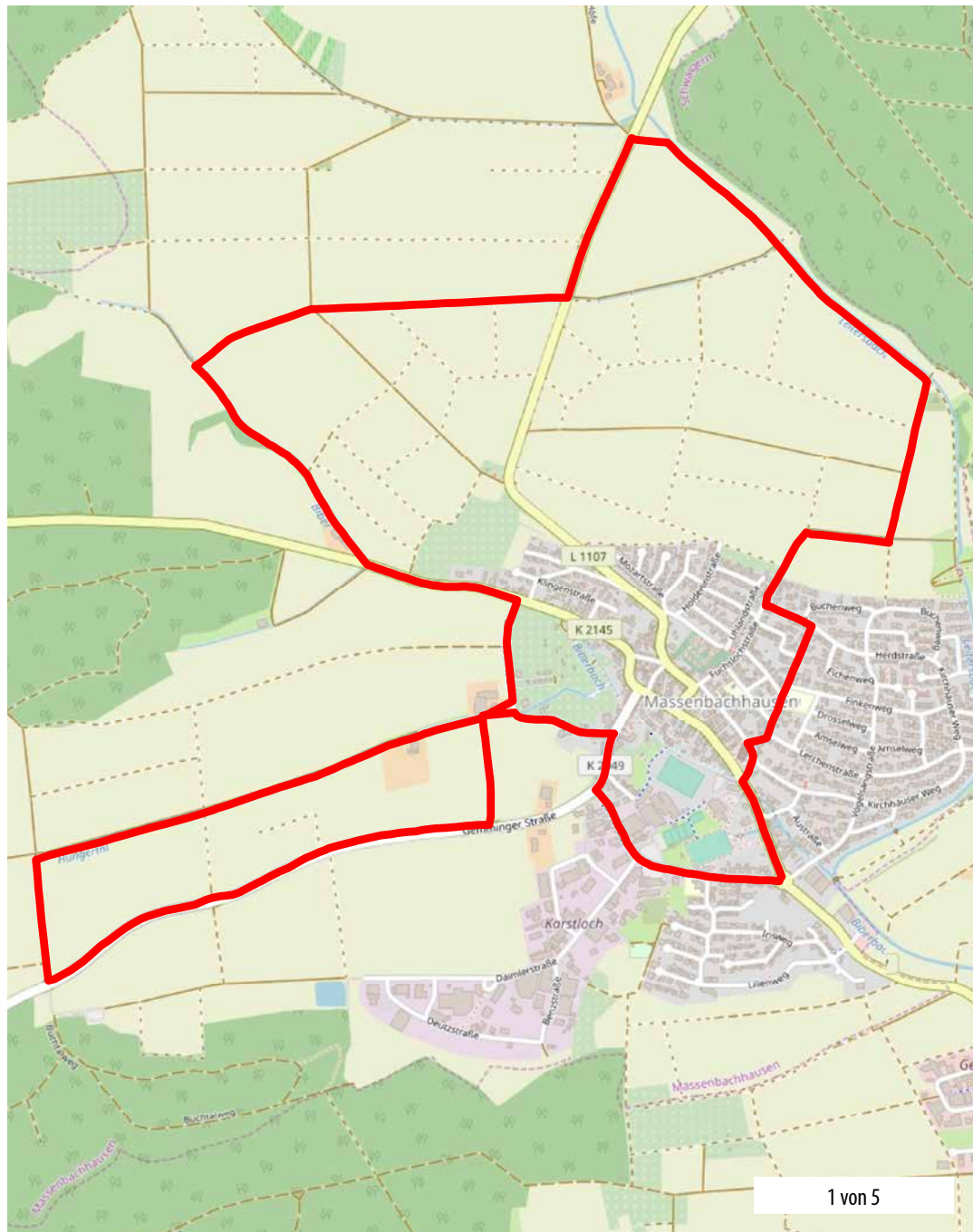


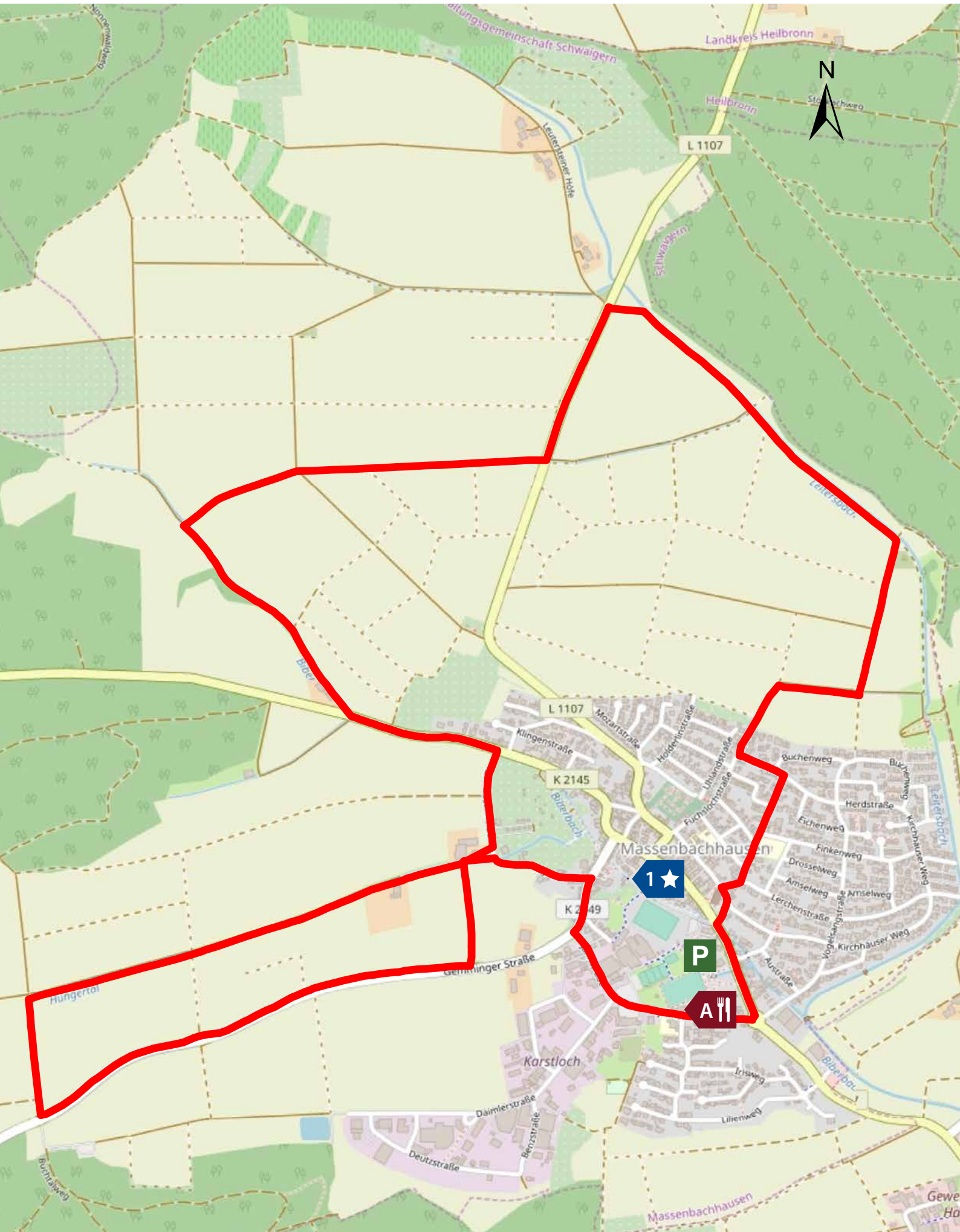
Massenbachhausen

KR2 DenkMal-Tour

Wegkreuztour rund um Massenbachhausen

Begeben Sie sich bei dieser gemütlichen Wanderung auf historische Spuren rund um Massenbachhausen. Es gibt wohl in keiner württembergischen Gemeinde mehr Bildstöcke, Wegkreuze, Pietàs oder Sühnekreuze.







**Touristikgemeinschaft
HeilbronnerLand e.V.**
Telefon 07131 994-1390
Service@HeilbronnerLand.de
www.HeilbronnerLand.de

Start

Massenbachhausen
Rathaus

Ende

Massenbachhausen
Rathaus

Informations- & Kartenmaterial

WanderErlebnisKarte
HeilbronnerLand
kostenlos

WanderKarte Kraichgau-Leintal
topografische Wanderkarte (OSM)
Maßstab 1:25.000
3,90 €

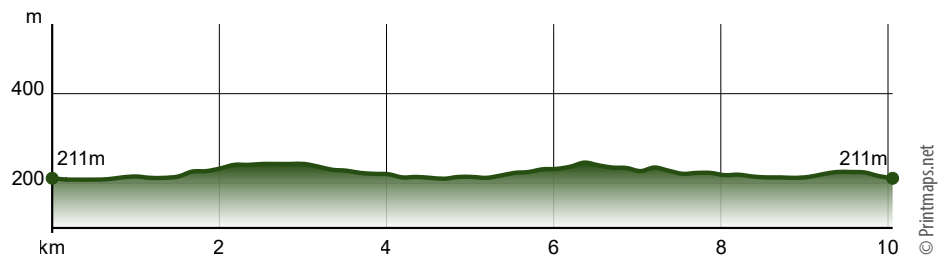
Massenbachhausen

KR2 DenkMal-Tour

Beschreiten Sie den Pfad der Geschichte rund um Massenbachhausen. Diese Wanderung führt an zahlreichen Wegkreuzen, Bildstöcken, Kruzifixen, Marienstatuen und Sühnekreuzen vorbei. Sie zeugen von der tief verwurzelten Gläubigkeit früherer Generationen und sind in der ursprünglich rein katholischen Gemeinde ortsprägend.

Die teilweise über 200 Jahre alten Bildstöcke sind in der Regel aus einem heimischen Gestein,

dem Schilfsandstein, gehauen. Insgesamt finden Sie in und um den Ort 21 Zeitzeugen aus längst vergangener Zeit. Aber auch über die Entdeckung historischer Spuren hinaus bietet die Tour eine schöne gemütliche Wanderung durch die Hügellandschaft des Kraichgaus.

**Höhenprofil****Anreise**

PKW

- Über die A6 Abfahrt Bad Rappenau/Fürfeld ins Ortszentrum Massenbachhausen
- Über die B293 Heilbronn – Abfahrt in Schwaigern Richtung Ortszentrum Massenbachhausen



Öffentliche Verkehrsmittel

Massenbachhausen ist mit dem Regionalbus ab Heilbronn oder den S-Bahnhöfen in Gemmingen oder Schwaigern erreichbar.



Parkplatzempfehlungen

- Rathaus Massenbachhausen
Gartenstraße, Massenbachhausen



KR2 DenkMal-Tour – Wegkreuztour rund um Massenbachhausen



**Touristikgemeinschaft
HeilbronnerLand e.V.**
Telefon 07131 994-1390
Service@HeilbronnerLand.de
www.HeilbronnerLand.de

Interaktive Karten und GPX-Track zum Download

[www.HeilbronnerLand.de/
Wandern-KR2](http://www.HeilbronnerLand.de/Wandern-KR2)

Tour zum Mitnehmen & Navigieren für iPhone und Android

QR-Code scannen und diese Tour
offline speichern, mit Freunden teilen
und mehr ...



Tour bei outdooractive



Tour bei komoot

Auf Ihrer Route



Einkehrmöglichkeiten

- A** **Sportheim SV Massenbachhausen**
Jahnstraße 41, Massenbachhausen
07138 4083
www.sportgaststaette-massenbachhausen.de

Deutsche Küche aus Produkten regionaler Erzeuger und Weine der Heuchelbergkellerei Schwaigern.

- Für diese Wanderung empfehlen wir, ein Rucksackvesper einzupacken und während der Wanderung zu genießen.



Interessante Punkte

- 1** **Firminushaus**
Gartenstraße 3, Massenbachhausen
firminushaus@massenbachhausen.de

Gedenkstätte und Übernachtungsmöglichkeit in 2 Doppelzimmern.



**Touristikgemeinschaft
HeilbronnerLand e.V.**
Telefon 07131 994-1390
Service@HeilbronnerLand.de
www.HeilbronnerLand.de

KR2 DenkMal-Tour – Wegkreuztour rund um Massenbachhausen

Wanderwegebeschilderung

Die „Wanderwege HeilbronnerLand“ sind in beide Richtungen beschildert. Lokale Rundwanderwege haben z.T. andere Beschilderungssysteme und sind nur in eine Richtung ausgeschildert.

Hauptwegweiser

- an Knotenpunkten, an denen sich verschiedene Touren treffen
- die Entfernungsangaben beziehen sich auf die Distanz über die ausgeschilderte Route; Ziele können auch auf kürzere Distanz über unbeschilderte Wege erreichbar sein

